

3 geo

2 geo

9 geo










9b geo

10 geo

COMUNE DI VOLTERRA
PIANO DI PROTEZIONE CIVILE
(STRALCIO)

TAV. n° 9 - sez. C
CARTA DEL RISCHIO GEOMORFOLOGICO
scala 1:10.000

LEGENDA

-  Insediamenti
-  Strade regionali
-  Strade provinciali
-  Strade comunali
-  Strade consorziate
-  Strade vicinali
-  Strade private
-  Ex tracciato fs saline-volterra
-  Rischio Geomorfológico

