

COMUNE DI VOLTERRA

POGGIO ALLE CROCI



PIANO ATTUATIVO RECUPERO DELL'OSPEDALE EDILIZIO E DELL'AREA DELL'EX OSPEDALE PSICHIATRICO

PSC Schema direttore 5 (l'affaccio sud)

richiedente

Soc. POGGIO alle CROCI s.r.l.

Via Monte Tambura, n.26 - Viareggio, Lucca

progettazione urbanistica - architettonica
e coordinamento

LUIGI PIEROTTI ARCHITETTO

Via Ludovico Muratori 1, 56017 San Giuliano Terme, PISA, tel e fax 050/48382

MASSIMO DEL SEPIA ARCHITETTO

Via Maccanella 34, 56124 PISA, tel 050/541830, fax 050/3136791

ANDREA FRUZZETTI GEOMETRA

Via Maccanella 34, 56124 PISA, tel 050/943439, fax 050/3136791

consulenti

Roberto Bonaretti Agronomo

Via San Michele degli Scalzi 146, 56124 PISA, tel e fax 050/372033

ambiente

Antonio Liberato Geologo

Via Caraccioli 34, 57123 LIVORNO, tel 0586/885199, fax 0586/211777

Barsanti, Sani & Associati

Via Bultroni 29, 55100 LUCCA, tel 0583/462422, fax 0583/91090

geologia

Dott. Ing. Andrea Profeti

Via A. Gramsci 49, 56024 PONTE A EGOLA (PI), tel e fax 0571/497075

valutazione integrata

Studio di Ingegneria delle Strutture

di Andrea Cecconi, Sandro Pustorino, Fabrizio Ristori & Associati

Via Berra 35, 57123 LIVORNO, tel 0586/834339 - 838705, fax 0586/834010

strutture

INGEO Engineering s.r.l.

Via Malasomma 18, 32767 Z.I. Ospedaletto PISA, tel 050/982984, fax 050/982752

INGEO Engineering Srl

impianti

ALEPH s.r.l. Ingegneria dei Trasporti e Pianificazione Territoriale

Via Pierluigi de' Palestrina 28/R, 50144 FIRENZE, tel 055/959734

mobilità

Sandro Bonannini Architetto

Claudio Olivieri Perito edile

restauro e progettazione

urbanizzazione

collaboratori

Gaja Salvatici Geometra, Alessio Accorroni Architetto, Sara Cecconi Architetto, Marco Alessandrini Ingegnere, Martino Lenzi Geometra, Mirko Gallo Geometra, Pierluigi D'Acunto Ingegnere, Teresa Clair Architetto, Giacomo Gremignai Geometra, Andrea Bardelli Geometra

DATA

2011

DICEMBRE

STATO ATTUALE

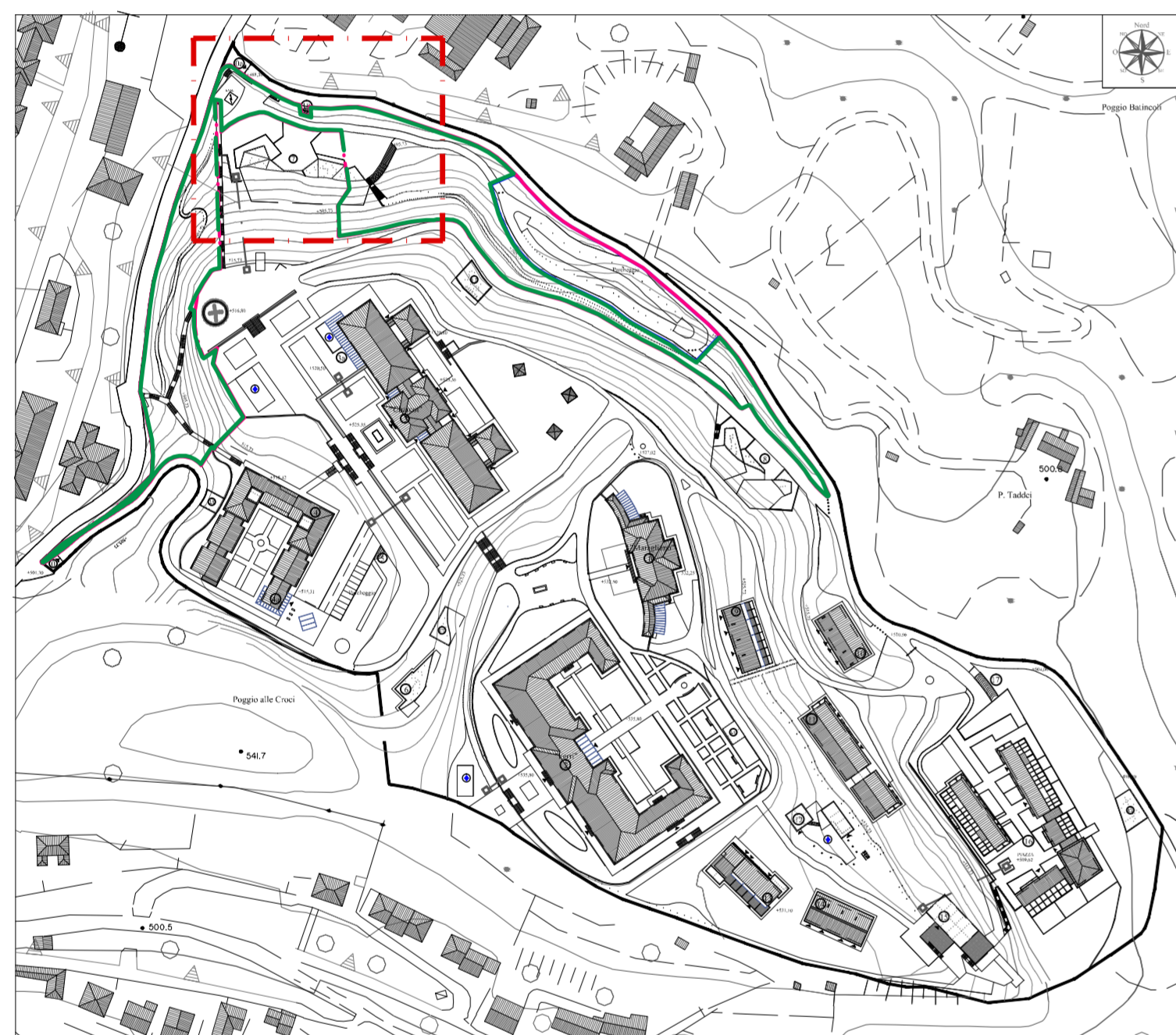
AREE STANDARD

MUSEO DELLA MEMORIA

TAVOLA

URB 03

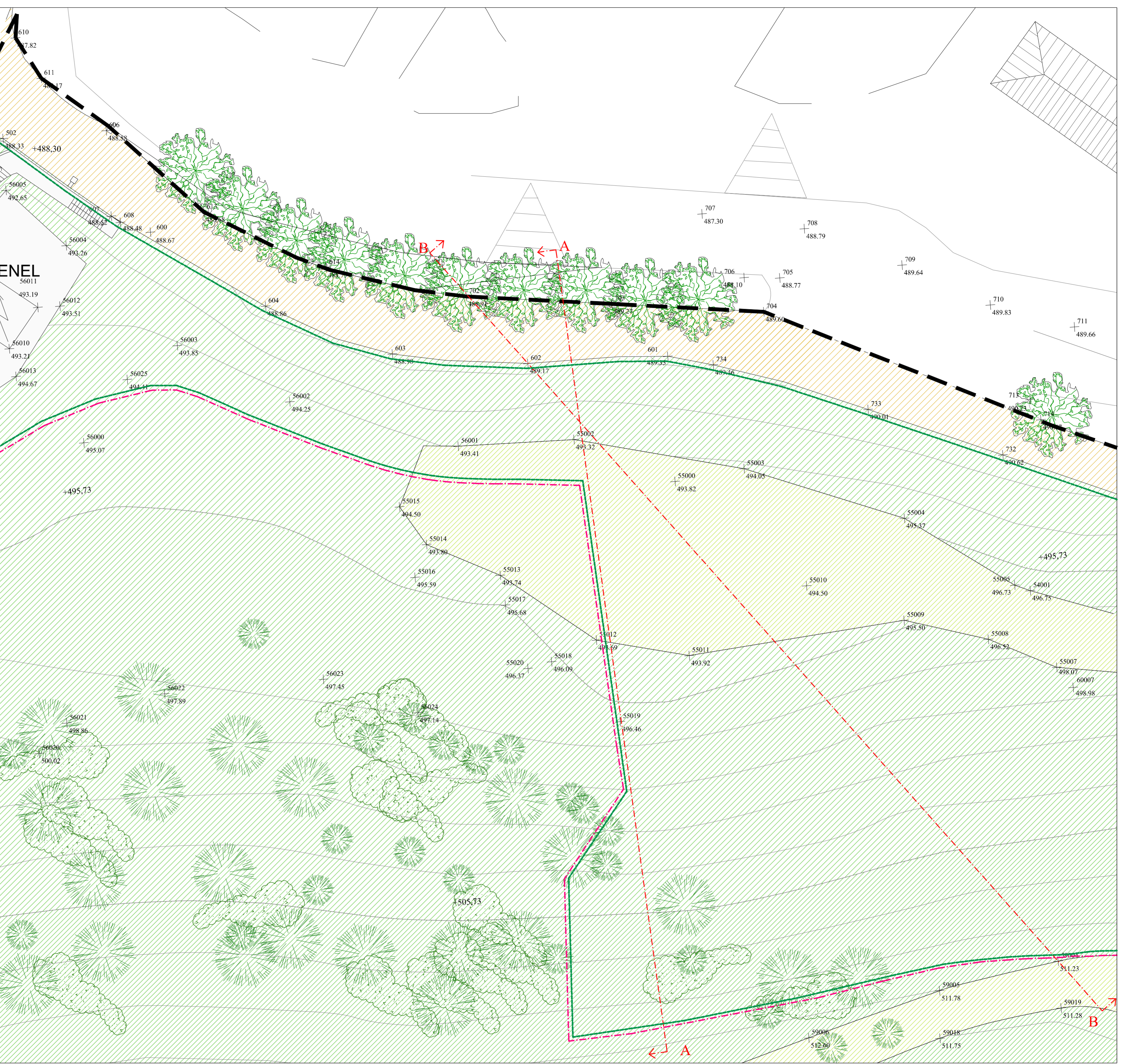
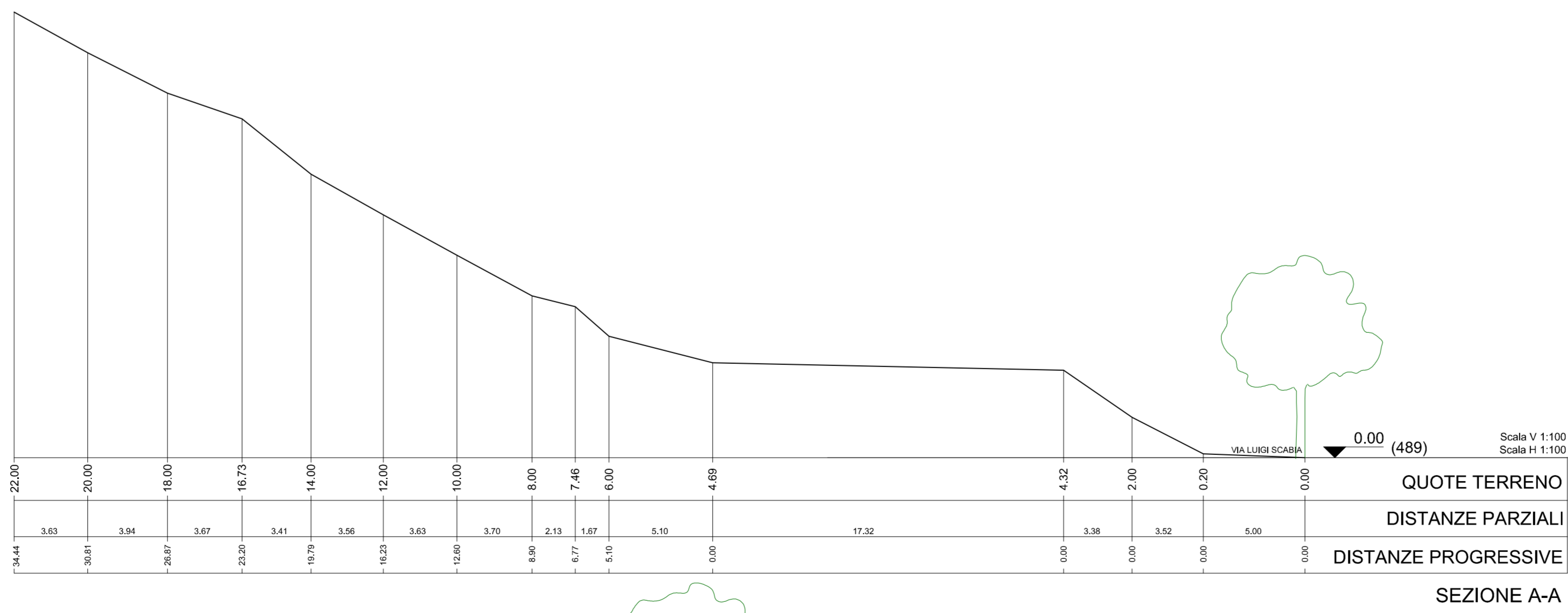
SCALA 1:200



PLANIMETRIA DI RIFERIMENTO

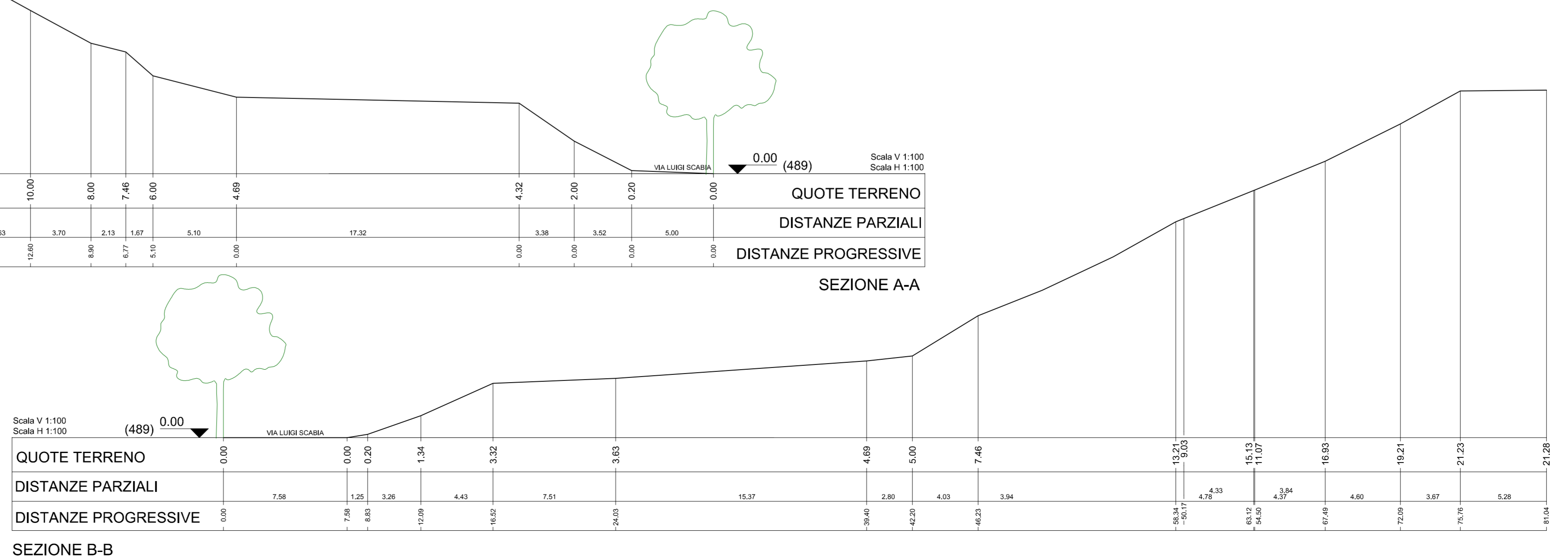
Legenda:

- - - - - Limite area pubblica
- - - - - Limite area a parcheggio
- - - - - Limite verde pubblico
- - - - - Limite area di intervento



PIANTA

SEZIONI STATO ATTUALE



SEZIONE B-B