



# Piano Regolatore Generale del Comune di Volterra

Il Sindaco: Cesare Bartaloni  
L'assessore all'Urbanistica: Andrea Cinotti  
Il responsabile del procedimento: Vinicio Ceccarelli  
Il garante per la comunicazione: Lucia Ulivieri  
marzo 2007

progetto: LdP Associati · architettura · urbanistica

gruppo di progettazione:  
Antonio Mugnai (responsabile e coordinatore)  
Stefania Rizzotti  
Pasquale Barone  
Daniele Rallo







sistema informativo:  
Luca Gentili (LdP Progetti GIS S.r.l.)

collaboratori:  
Cinzia Cau, Serafina Giustiniani, Marino Lopetuso, Michela Rubegni

consulenze:  
Marisa Bonamici · patrimonio archeologico  
Vittoria Calzolari · centro antico e patrimonio architettonico  
Mario Ghio · territorio aperto ed aree extraurbane  
Angelo Angeli e Michela Valentini con Patrizia Politi (SLBA) · ospitalità  
Patrizia Vianello e Franco Rocchi con Luigi Bianchi, Lorenzo Tenerani e Rosa Torne  
(Ambiente S.c.) · valutazioni sulla sostenibilità ambientale  
Maurizio Masini con Serena Palmieri (Università degli Studi di Siena, Dip. di Scienze della Comunicazione)  
e Simona Adurno · comunicazione e partecipazione al processo di pianificazione  
Federico Della Puppa · fattibilità economico finanziaria

indagini geologiche di supporto:  
Francesca Franchi ed Emilio Pistilli (Geoprogetti)  
Fabrizio Alvares e Luciano Giuntini (Geosser)

**Mobilità principale: stato attuale**  
scala 1:15.000

-  Rete secondaria di interesse nazionale regionale (direttrici primarie):  
strada extraurbana secondaria
-  strada extraurbana secondaria in ambito urbano
-  Rete secondaria di interesse provinciale:  
strada extraurbana secondaria
-  strada extraurbana secondaria in ambito urbano
-  Aree interne al perimetro del centro abitato in riferimento al Codice della Strada
-  Ferrovia Cecina-Saline di Volterra

