















-  aree sottoposte a vincolo idrogeologico (R.D. 3267/1923 - L.R. 39/00)
-  aree di notevole interesse pubblico (art. 136 D.Lgs. 42/04)
-  fiumi, torrenti, corsi d'acqua (punto c, art. 142 D.Lgs. 42/04)
-  territori coperti da foreste e boschi (punto g, art. 142 D.Lgs. 42/04)
-  zone di interesse archeologico (punto m, art. 142 D.Lgs. 42/04)
-  zone gravate da usi civici (punto h, art. 142 D.Lgs. 42/04)
-  aree sottoposte a vincolo monumentale (art. 10 D.Lgs. 42/04)
-  aree sottoposte a vincolo archeologico (art. 10 D.Lgs. 42/04)
-  riserve naturali (Aree Protette)
-  aree di interesse ambientale
-  Siti di Importanza Regionale (L.R. 56/00) (pSIC - ZPS)
-  SIR non inclusi nella rete ecologica europea Natura 2000 (L.R. 56/00)
-  Aree Strategiche per Interventi di Prevenzione del rischio idraulico
-  Concessioni minerarie

**Piano Regolatore Generale  
del Comune di Volterra**

Il Sindaco: Cesare Bartaloni  
L'assessore all'Urbanistica: Andrea Cinotti  
Il responsabile del procedimento: Vinicio Ceccarelli  
Il garante per la comunicazione: Lucia Ulivieri  
marzo 2007

**Piano Strutturale  
B5**

progetto: LdP Associati - architettura - urbanistica

gruppo di progettazione:  
Antonio Mugnai (responsabile e coordinatore)  
Stefania Rizzotti  
Pasquale Barone  
Daniele Rallo

sistema informativo:  
Luca Gentili (LdP Progetti Gis S.r.l.)

collaboratori:  
Cinzia Cau, Serafina Giustiniani, Marino Lopetusu, Michela Rubegni

consulenze:  
Marisa Bonanici - patrimonio archeologico  
Vittoria Calzolari - centro antico e patrimonio architettonico  
Mario Ghio - territorio aperto ed aree extraurbane  
Angelo Angeli e Michela Valentini con Patrizia Politi (SL&A) - ospitalità  
Patrizia Vianello e Franco Rocchi con Luigi Bianchi, Lorenzo Tenerani e Rosa Torre  
(Ambiente S.r.l.) - visualizzazioni sulla sostenibilità ambientale  
Maurizio Masini con Serena Palmieri (Università degli Studi di Siena, Dip. di Scienze della Comunicazione)  
e Simona Adurno - comunicazione e partecipazione al processo di pianificazione  
Federico Della Puppa - fattibilità economico finanziaria

indagini geologiche di supporto:  
Francesca Franchi ed Emilio Pistilli (Geoprogetti)  
Fabrizio Alvares e Luciano Giuntini (Geoser)

**Vincoli e tutele sovraordinati  
scala 1:15.000**