

Piano Regolatore Generale del Comune di Volterra

Il Sindaco: Cesare Bartaloni
L'assessore all'Urbanistica: Andrea Cinotti
Il responsabile del procedimento: Vinicio Ceccarelli
Il garante per la comunicazione: Lucia Ulivieri
marzo 2007

B5 Piano Strutturale

progetto: LdP Associati · architettura · urbanistica

gruppo di progettazione:
Antonio Mugnai (responsabile e coordinatore)
Stefania Rizzotti
Pasquale Barone
Daniele Rallo












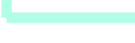


sistema informativo:
Luca Gentili (LdP Progetti Gis S.r.l.)

collaboratori:
Cinzia Cau, Serafina Giustiniani, Marino Lopetuso, Michela Rubegni

consulenze:
Marisa Bonarici - patrimonio archeologico
Vittoria Calzolari - centro antico e patrimonio architettonico
Mario Ghio - territorio aperto ed aree extraurbane
Angelo Angeli e Michela Valentini con Patrizia Potti (SLBA) - ospitalità
Patrizia Vianello e Franco Rocchi con Luigi Bianchi, Lorenzo Tenerani e Rosa Torre
(Ambiente S.c.) - valutazioni sulla sostenibilità ambientale
Maurizio Masini con Serena Palmieri (Università degli Studi di Siena, Dip. di Scienze della Comunicazione)
e Simona Adurno - comunicazione e partecipazione al processo di pianificazione
Federico Della Puppa - fattibilità economico finanziaria

Indagini geologiche di supporto:
Francesca Franchi ed Emilio Pistilli (Geoprogetti)
Fabrizio Alvares e Luciano Giuntini (Geosser)

Vincoli e tutele sovraordinati scala 1:15.000

-  aree sottoposte a vincolo idrogeologico (R.D. 3267/1923 - L.R. 39/00)
-  aree di notevole interesse pubblico (art. 136 D.Lgs. 42/04)
-  fiumi, torrenti, corsi d'acqua (punto c, art. 142 D.Lgs. 42/04)
-  territori coperti da foreste e boschi (punto g, art. 142 D.Lgs. 42/04)
-  zone di interesse archeologico (punto m, art. 142 D.Lgs. 42/04)
-  zone gravate da usi civici (punto h, art. 142 D.Lgs. 42/04)
-  aree sottoposte a vincolo monumentale (art. 10 D.Lgs. 42/04)
-  aree sottoposte a vincolo archeologico (art. 10 D.Lgs. 42/04)
-  riserve naturali (Aree Protette)
-  aree di interesse ambientale
-  Siti di Importanza Regionale (L.R. 56/00) (pSIC - ZPS)
-  SIR non inclusi nella rete ecologica europea Natura 2000 (L.R. 56/00)
-  Aree Strategiche per Interventi di Prevenzione del rischio idraulico
-  Concessioni minerarie