








-  aree di conservazione
-  aree di mantenimento e consolidamento
-  ambiti ed edifici di eccezionale valore
-  strade di crinale di completamento degli insediamenti rarefatti
-  aree di trasformazione limitata di primo livello
-  aree di trasformazione limitata di secondo livello
-  aree di trasformazione



Piano Regolatore Generale del Comune di Volterra

Il Sindaco: Cesare Bartaloni
L'assessore all'Urbanistica: Andrea Cincotti
Il responsabile del procedimento: Vinicio Ceccarelli
Il garante per la comunicazione: Lucia Ulivieri
febbraio 2006

bozza

progetto: LdP Associati - architettura - urbanistica

gruppo di progettazione:
Antonio Mugnai (responsabile e coordinatore)
Stefania Rizzotti
Pasquale Barone
Daniele Rallo

sistema informativo:
Luca Gentili (LdP Progetti Gis S.r.l.)

collaboratori:
Cinzia Cau, Serafina Giustiniani, Marino Lopetuso, Michela Rubegni

consulenze:
Marisa Bonamici - patrimonio archeologico
Vittoria Calzolari - centro antico e patrimonio architettonico
Mario Ghio - territorio aperto ed aree extraurbane
Angelo Angeli e Michela Valentini con Patrizia Politi (SLBA) - ospitalità
Patrizia Vianello e Franco Rocchi con Luigi Bianchi, Lorenzo Tenerani e Rosa Torre
(Ambiente S.r.l.) - valutazioni sulla sostenibilità ambientale
Maurizio Masini con Serena Palmieri (Università degli Studi di Siena, Dip. di Scienze della Comunicazione)
e Simona Adurno - comunicazione e partecipazione al processo di pianificazione
Federico Della Puppa - fattibilità economico finanziaria

indagini geologiche di supporto:
Francesca Franchi ed Emilio Pistilli (Geoprogetti)
Fabrizio Alvares e Luciano Giuntini (Geoser)

Piano Strutturale

C5.5

Attitudini alla trasformazione
scala 1:15.000