

Piano Regolatore Generale del Comune di Volterra

Il Sindaco: Cesare Bartaloni
L'assessore all'Urbanistica: Andrea Ciniotti
Il responsabile del procedimento: Vinicio Ceccarelli
Il garante per la comunicazione: Lucia Ulivieri

febbraio 2006

bozza

progetto: LdP Associati - architettura - urbanistica

gruppo di progettazione:
Antonio Mugnai (responsabile e coordinatore)
Stefania Rizzotti
Pasquale Barone
Daniele Rallo

sistema informativo:
Luca Gentili (LdP Progetti GIS S.r.l.)






collaboratori:
Cinzia Cau, Serafina Giustiniani, Marino Lopetuso, Michela Rubegni








consulenze:
Marisa Bonamici - patrimonio archeologico
Vittoria Calzolari - centro antico e patrimonio architettonico
Mario Ghio - territorio aperto ed aree extraurbane
Angelo Argenti e Michela Valentini con Patrizia Patiti (SLBA) - ospitalità
Patrizia Vianello e Franco Rocchi con Luigi Bianchi, Lorenzo Tenerani e Rosa Torre
(Ambiente S.c.) - valutazioni sulla sostenibilità ambientale
Maurizio Masini con Serena Palmieri (Università degli Studi di Siena, Dip. di Scienze della Comunicazione)
e Simona Adurno - comunicazione e partecipazione al processo di pianificazione
Federico Della Puppa - fattibilità economico finanziaria



indagini geologiche di supporto:
Francesca Franchi ed Emilio Pistilli (Geoprogetti)
Fabrizio Alvares e Luciano Giuntini (Geosser)



Piano Strutturale C5.3

Invarianti strutturali
scala 1:15.000

-  Città ed insediamenti urbani
-  centri antichi ed aggregati
-  edifici di eccezionale valore
-  siti archeologici e necropoli
-  tracciato delle mura etrusche

-  Territorio rurale (paesaggio e documenti materiali della cultura)
-  edifici specialistici e ville, insediamenti rurali di pregio
-  ambiti di eccezionale valore
-  impianti vegetazionali di pregio:
-  boschi
-  arbusteti
-  reticolo idrografico

- Sistemi infrastrutturali e tecnologici**
- viabilità fondativa:
-  direttrici principali, trama dei collegamenti del sistema ambientale
-  rete di servizio agli insediamenti di matrice storica

- tracciati ferroviari:
-  tracciato in esercizio
-  tracciato dismesso