












-  aree di preminente valore naturalistico
-  aree tartufigene
- calanchi e biancane:
-  aree calanchive
-  biancane
-  paesaggi calanchiferi
-  paesaggi della bonifica idraulica
-  paesaggi di transizione e della biodiversità
-  paesaggi agricoli composti
-  paesaggi delle argille
-  aree strategiche per interventi di prevenzione del rischio idraulico
-  aree strategiche per l'approvvigionamento idrico



## Piano Regolatore Generale del Comune di Volterra

Il Sindaco: Cesare Bartaloni  
L'assessore all'Urbanistica: Andrea Civinetti  
Il responsabile del procedimento: Vincio Ceccarelli  
Il garante per la comunicazione: Lucia Ulivieri  
marzo 2007

progetto: LdP Associati - architettura - urbanistica

gruppo di progettazione:  
Antonio Mugnai (responsabile e coordinatore)  
Stefania Rizzotti  
Pasquale Barone  
Daniele Rallo

sistema informativo:  
Luca Gentili (LdP Progetti Gis S.r.l.)

collaboratori:  
Cinzia Cau, Serafina Giustiniani, Marino Lopetuso, Michela Rubegni

consulenze:  
Marisa Bonamici - patrimonio archeologico  
Vittoria Calzolari - centro antico e patrimonio architettonico  
Mario Ghio - territorio aperto ed aree extraurbane  
Angelo Angeli e Michela Valentini con Patrizia Politi (SL&A) - ospitalità  
Patrizia Vianello e Franco Rocchi con Luigi Bianchi, Lorenzo Tenerani e Rosa Torre  
(ambiente S.c.) - valutazioni sulla sostenibilità ambientale  
Maurizio Masini con Serena Palmeri (Università degli Studi di Siena, Dip. di Scienze della Comunicazione)  
e Simona Adurno - comunicazione e partecipazione al processo di pianificazione  
Federico Della Puppa - fattibilità economico finanziaria

indagini geologiche di supporto:  
Francesca Franchi ed Emilio Pistilli (Geoprogetti)  
Fabrizio Alvares e Luciano Giuntini (Geoser)

Piano Strutturale  
C5.4

Tutele del territorio aperto  
scala 1:15.000