

Biano operativo

COMUNE DI VOLTERRA








Il Sindaco: Marco Buscili
 Il Responsabile del Procedimento: arch. Alessandro Bonignoni
 Il Garante della Comunicazione: geom. Vinicio Ceccarelli

Progettazione urbanistica:
 responsabile incaricato: arch. Antonio Mugnai
 arch. Roberta Ciccarelli

SCALA 1:15.000
 MAGGIO 2013

QCI
 RICOGNIZIONE DEI VINCOLI
 D.LGS 42/2004

Legenda

-  confine comunale
- RICOGNIZIONE DEI VINCOLI PAESAGGISTICI**
-  D.Lgs 42/2004 art.136 Immobili e aree di notevole interesse pubblico
-  D.Lgs 42/2004 art.142 lett m) aree di interesse archeologico
-  D.Lgs 42/2004 art.142 lett f) rnp) parchie e riserve nazionali o regionali
-  D.Lgs 42/2004 art.142 lett b) laghi
-  D.Lgs 42/2004 art.142 lett c) corsi d'acqua
-  D.Lgs 42/2004 art.142 lett g) aree boscate

