


















Legenda

RICOGNIZIONE DEL POTENZIALE ARCHEOLOGICO

-  D.Lgs 42/2004 art.142 lett m) aree di interesse archeologico
-  aree di interesse storico archeologico L.1089/1939
-  area di interesse culturale con provvedimento di tutela D.Lgs 42/2004

Aree di potenziale interesse archeologico:

-  1 - Necropoli IV-I sec a.c. (Fiumi)
-  2 - Necropoli IV-I sec a.c. (Fiumi) - posizionamenti bibliografici
-  3 - Necropoli IV-I sec a.c. (Fiumi) - posizionamenti bibliografici
-  4 - Necropoli IV-I sec a.c. (Fiumi) - posizionamenti bibliografici
-  5 - Necropoli IV-I sec a.c. (Fiumi)
-  6 - Necropoli VIII-V sec a.c. (Fiumi)
-  7 - Necropoli IV-I sec a.c. (Fiumi)
-  8 - Necropoli VIII-V sec a.c. (Fiumi)
-  9 - Necropoli VIII-V sec a.c. (Fiumi)
-  10 - Necropoli VIII-V sec a.c. (Fiumi)
-  11 - Necropoli VIII-V sec a.c. (Fiumi)
-  12 - Necropoli VIII-V sec a.c. (Fiumi)
-  13 - Necropoli VIII-V sec a.c. (Fiumi)
-  14 - Necropoli VIII-V sec a.c. (Fiumi) - Emergenza casa Bruci - Ipogeo rilevato

Biano perativo COMUNE DI VOLTERRA

Il Sindaco: Marco Buselli
Il Responsabile del Procedimento: arch. Alessandro Bonsignori
Il Garante della Comunicazione: geom. Vinicio Ceccarelli

Progettazione urbanistica:
responsabile incaricato: arch. Antonio Mignali
arch. Roberta Ciccarelli

Q2
SCALA 1:10.000
CARTA DEL POTENZIALE ARCHEOLOGICO
MAGGIO 2018

