



 confine comunale


RICOGNIZIONE DEI VINCOLI PAESAGGISTICI


 D.Lgs 42/2004 art.136 Immobili e aree di notevole interesse pubblico


 D.Lgs 42/2004 art.142 lett b) laghi

 D.Lgs 42/2004 art.142 lett c) corsi d'acqua

 D.Lgs 42/2004 art.142 lett f) parchi e riserve nazionali o regionali

 D.Lgs 42/2004 art.142 lett g) aree boscate

 D.Lgs 42/2004 art.142 lett. h) le zone gravate da usi civili

 D.Lgs 42/2004 art.142 lett. m) aree di interesse archeologico

Biano perativo

COMUNE DI VOLTERRA

Il Sindaco: Giacomo Santi
L'Assessore al Governo del Territorio: Roberto Castiglia
Il Responsabile del Procedimento: arch. Alessandro Bonsignori
Il Garante della Comunicazione: geom. Vincio Ceccarelli

Progettazione urbanistica:
responsabile incaricato: arch. Antonio Mugnai
arch. Roberta Ciccarelli

Aspetti geologici:
geol. Emilio Pistilli

Aspetti idraulici:
ing. Jacopo Taccini

Studio sulle barriere architettoniche:
arch. Laura Tavanti
collaboratori:
ing. Silvia Bertocci


GEOPROGETTI
Studio Associato

QC4
RICOGNIZIONE DEI VINCOLI
D.LGS 42/2004
Con le modifiche introdotte a seguito di quanto richiesto dalla Conferenza di Paesaggio

SCALA 1:15.000

