

B i a n o p e r a t i v o

C O M U N E D I V O L T E R R A

Il Sindaco: Giacomo Santi

L'assessore al Governo del Territorio: Roberto Castiglia

Il Responsabile del Procedimento: arch. Alessandro Bonsignori

Il Garante della Comunicazione: geom. Vinicio Ceccarelli

Studio sulle barriere architettoniche:

arch. Laura Tavanti

collaboratori:

ing. Silvia Bertocci

**PROGRAMMA DI INTERVENTO PER L'ABBATTIMENTO DELLE BARRIERE ARCHITETTONICHE
ALLEGATO A - CENSIMENTO DELLE BARRIERE ARCHITETTONICHE IN AMBITO URBANO - SCHEDE DI RILIEVO**

B B i a n o p e r a t i v o C O M U N E D I V O L T E R R A

Il Sindaco: Giacomo Santi

L'assessore al Governo del Territorio: Roberto Castiglia

Il Responsabile del Procedimento: arch. Alessandro Bonsignori

Il Garante della Comunicazione: geom. Vinicio Ceccarelli

Studio sulle barriere architettoniche:

arch. Laura Tavanti

collaboratori:

ing. Silvia Bertocci

**PROGRAMMA DI INTERVENTO PER L'ABBATTIMENTO DELLE BARRIERE ARCHITETTONICHE
ALLEGATO A - CENSIMENTO DELLE BARRIERE ARCHITETTONICHE IN AMBITO URBANO - SCHEDE DI RILIEVO**

PEBA – SCHEDE RILIEVO



VOLTERRA CENTRO STORICO

DOCUMENTAZIONE FOTOGRAFICA



INQUADRAMENTO ORTOFOTO ANNO 2016



NOTE

 Area rilevata



Presenza segnalata posto auto riservato portatori di handicap

Fattibilità intervento di adeguamento

FACILE	x
DIFFICILE	

SCHEDA E1

RILIEVO EDIFICIO

Quadrante d

Centro abitato

x	Volterra (CS)	Volterra
	Saline di Volterra	Villamagna

Denominazione:	Chiesa di San Francesco
Ubicazione:	Piazza M. Inghirami
Data rilievo:	Febbraio 2020

Informazioni da sopralluogo

1	Barriere fisiche fisse	x	presenti
			assenti
2	Barriere fisiche mobili		presenti
		x	assenti
3	Manutenzione	x	presente
			assente
4	Segnaletica	x	presente
			assente

Carenze

Presenza di scalinata all'ingresso

Valutazione complessiva		Accessibile
	x	Non accessibile
		Accessibile non a norma


DOCUMENTAZIONE FOTOGRAFICA



INQUADRAMENTO ORTOFOTO ANNO 2016



NOTE

 Area rilevata



Presenza segnalata posto auto riservato portatori di handicap

Fattibilità intervento di adeguamento

FACILE

DIFFICILE

x

Quadrante d

SCHEDA E2

RILIEVO EDIFICIO

Centro abitato

x	Volterra (CS)	Volterra
	Saline di Volterra	Villamagna

Denominazione:	Oratorio
Ubicazione:	Piazza M. Inghirami
Data rilievo:	Febbraio 2020

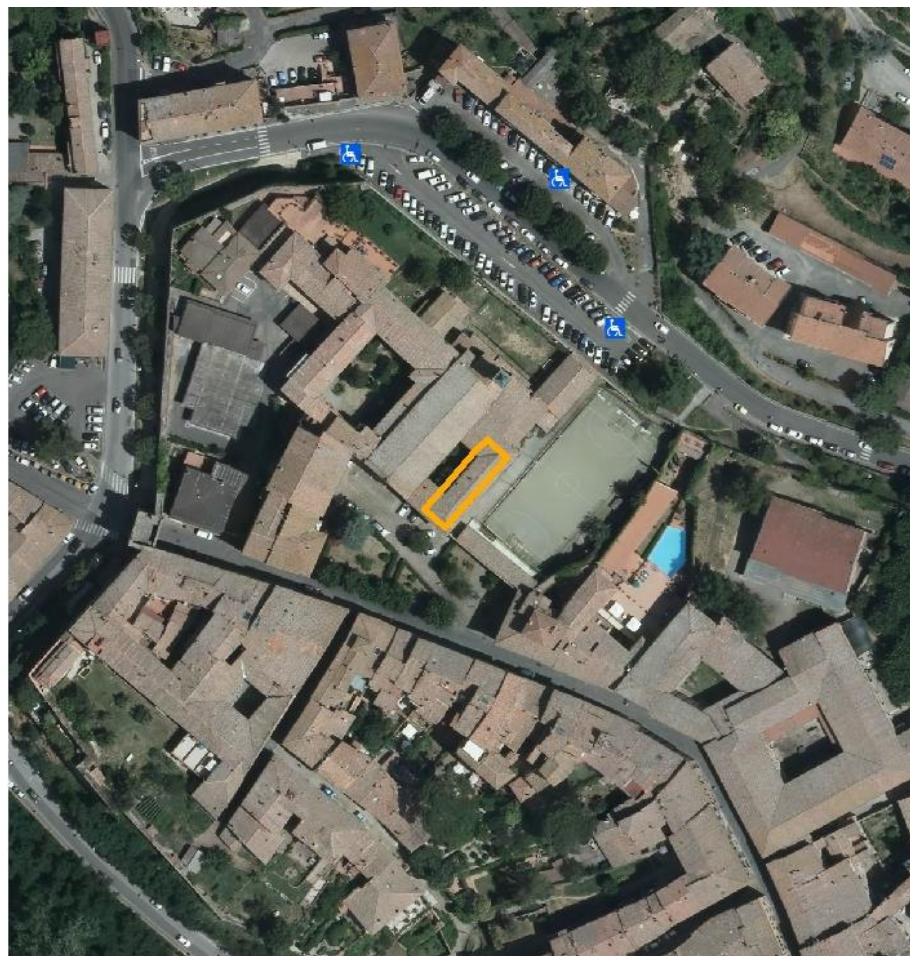
Informazioni da sopralluogo

1	Barriere fisiche fisse	x	presenti
			assenti
2	Barriere fisiche mobili	x	presenti
			assenti
3	Manutenzione		presente
		x	assente
4	Segnaletica		presente
		x	assente

Carenze

Presenza di scalinata all'ingresso; percorso inghiaiato all'interno. Carenza di segnaletica e manutenzione.

Valutazione complessiva		Accessibile
	x	Non accessibile
		Accessibile non a norma



NOTE

 Area rilevata



Presenza segnalata posto auto riservato portatori di handicap

Fattibilità intervento di adeguamento

FACILE	x
DIFFICILE	

Quadrante d

Centro abitato

x	Volterra (CS)	Volterra
	Saline di Volterra	Villamagna

Denominazione:	Circolo ACLI
Ubicazione:	Piazza M. Inghirami
Data rilievo:	Febbraio 2020

Informazioni da sopralluogo

1	Barriere fisiche fisse	x	presenti
			assenti
2	Barriere fisiche mobili	x	presenti
			assenti
3	Manutenzione	x	presente
			assente
4	Segnaletica	x	presente
			assente

Carenze

Presenza di scalini all'ingresso

Valutazione complessiva		Accessibile
	x	Non accessibile
		Accessibile non a norma

DOCUMENTAZIONE FOTOGRAFICA



INQUADRAMENTO ORTOFOTO ANNO 2016



NOTE

 Area rilevata



Presenza segnalata posto auto riservato portatori di handicap

Fattibilità intervento di adeguamento

FACILE

DIFFICILE

x

Quadrante d

SCHEDA E4

RILIEVO EDIFICIO

Centro abitato

x	Volterra (CS)	Volterra
	Saline di Volterra	Villamagna

Denominazione: **Chiesa San Dalmazio**

Ubicazione: Via San Lino

Data rilievo: Febbraio 2020

Informazioni da sopralluogo

1	Barriere fisiche fisse	x	presenti
			assenti
2	Barriere fisiche mobili		presenti
		x	assenti
3	Manutenzione		presente
		x	assente
4	Segnaletica	x	presente
			assente

Carenze


Presenza di scalini all'ingresso; carenza di manutenzione.

Valutazione complessiva

		Accessibile
x		Non accessibile
		Accessibile non a norma



NOTE

 Area rilevata


Presenza segnalata posto auto riservato portatori di handicap

Fattibilità intervento di adeguamento

FACILE

DIFFICILE

x

Quadrante d

SCHEDA E5

RILIEVO EDIFICIO

Centro abitato

x	Volterra (CS)	Volterra
	Saline di Volterra	Villamagna

Denominazione: **Chiesa di San Lino**

Ubicazione: Via San Lino

Data rilievo: Febbraio 2020

Informazioni da sopralluogo

1	Barriere fisiche fisse	x	presenti
			assenti
2	Barriere fisiche mobili		presenti
		x	assenti
3	Manutenzione	x	presente
			assente
4	Segnaletica	x	presente
			assente

Carenze

Presenza di scalino all'ingresso

Valutazione complessiva		Accessibile
	x	Non accessibile
		Accessibile non a norma

**NOTE**

Alla palestra si perviene da via San Lino (ingresso adeguato) e da viale F. Porretti (ingresso non adeguato).

 Area rilevata



Presenza segnalata posto auto riservato portatori di handicap

Fattibilità intervento di adeguamento

FACILE

DIFFICILE

x

Quadrante d**Centro abitato**

x	Volterra (CS)	Volterra
	Saline di Volterra	Villamagna

Denominazione: **Palestra San Lino**

Ubicazione: Via San Lino

Data rilievo: Febbraio 2020

Informazioni da sopralluogo

1	Barriere fisiche fisse	x	presenti
			assenti
2	Barriere fisiche mobili		presenti
		x	assenti
3	Manutenzione	x	presente
			assente
4	Segnaletica		presente
		x	assente

Carenze

Percorso non adeguato; marciapiede non raccordato col piano di campagna. Assente la segnaletica su viale F. Porretti.

Valutazione complessiva		Accessibile
	x	Non accessibile
		Accessibile non a norma



NOTE

 Area rilevata



Presenza segnalata posto auto riservato portatori di handicap

Fattibilità intervento di adeguamento

FACILE

DIFFICILE

Quadrante d

Centro abitato

x	Volterra (CS)	Volterra
	Saline di Volterra	Villamagna

Denominazione:	Asilo Nido San Lino
Ubicazione:	Via San Lino, 22
Data rilievo:	Febbraio 2020

Informazioni da sopralluogo

1	Barriere fisiche fisse	presenti
		x assenti
2	Barriere fisiche mobili	presenti
		x assenti
3	Manutenzione	x presente
		assente
4	Segnaletica	x presente
		assente

Carenze

Valutazione complessiva	x	Accessibile
		Non accessibile
		Accessibile non a norma

DOCUMENTAZIONE FOTOGRAFICA



INQUADRAMENTO ORTOFOTO ANNO 2016



NOTE

 Area rilevata



Presenza segnalata posto auto riservato portatori di handicap

Fattibilità intervento di adeguamento

FACILE

DIFFICILE

x

Quadrante d

SCHEDA E8

RILIEVO EDIFICIO

Centro abitato

x	Volterra (CS)	Volterra
	Saline di Volterra	Villamagna

Denominazione:	Scuola Infanzia San Lino
Ubicazione:	Via San Lino, 18
Data rilievo:	Febbraio 2020

Informazioni da sopralluogo

1	Barriere fisiche fisse	x	presenti
			assenti
2	Barriere fisiche mobili		presenti
		x	assenti
3	Manutenzione	x	presente
			assente
4	Segnaletica	x	presente
			assente

Carenze

Presenza di scalino all'ingresso

Valutazione complessiva		Accessibile
	x	Non accessibile
		Accessibile non a norma

DOCUMENTAZIONE FOTOGRAFICA




INQUADRAMENTO ORTOFOTO ANNO 2016



NOTE

La scuola occupa il primo piano dell'edificio.

 Area rilevata



Presenza segnalata posto auto riservato portatori di handicap

Fattibilità intervento di adeguamento

FACILE

DIFFICILE

x

Quadrante d

SCHEDA E9

RILIEVO EDIFICIO

Centro abitato

x	Volterra (CS)	Volterra
	Saline di Volterra	Villamagna

Denominazione:	Scuola Primaria San Lino
Ubicazione:	Via San Lino, 16
Data rilievo:	Febbraio 2020


Informazioni da sopralluogo

1	Barriere fisiche fisse	x	presenti
			assenti
2	Barriere fisiche mobili		presenti
		x	assenti
3	Manutenzione	x	presente
			assente
4	Segnaletica	x	presente
			assente


Carenze

Presenza di scalino all'ingresso

Valutazione complessiva		Accessibile
	x	Non accessibile
		Accessibile non a norma



NOTE

 Area rilevata


Presenza segnalata posto auto riservato portatori di handicap

Fattibilità intervento di adeguamento

FACILE	x
DIFFICILE	

Quadrante d

Centro abitato

x	Volterra (CS)	Volterra
	Saline di Volterra	Villamagna

Denominazione:	Chiesa di San Felice
Ubicazione:	Via della Pietraia
Data rilievo:	Febbraio 2020

Informazioni da sopralluogo

1	Barriere fisiche fisse	x	presenti
			assenti
2	Barriere fisiche mobili		presenti
		x	assenti
3	Manutenzione		presente
		x	assente
4	Segnaletica	x	presente
			assente

Carenze

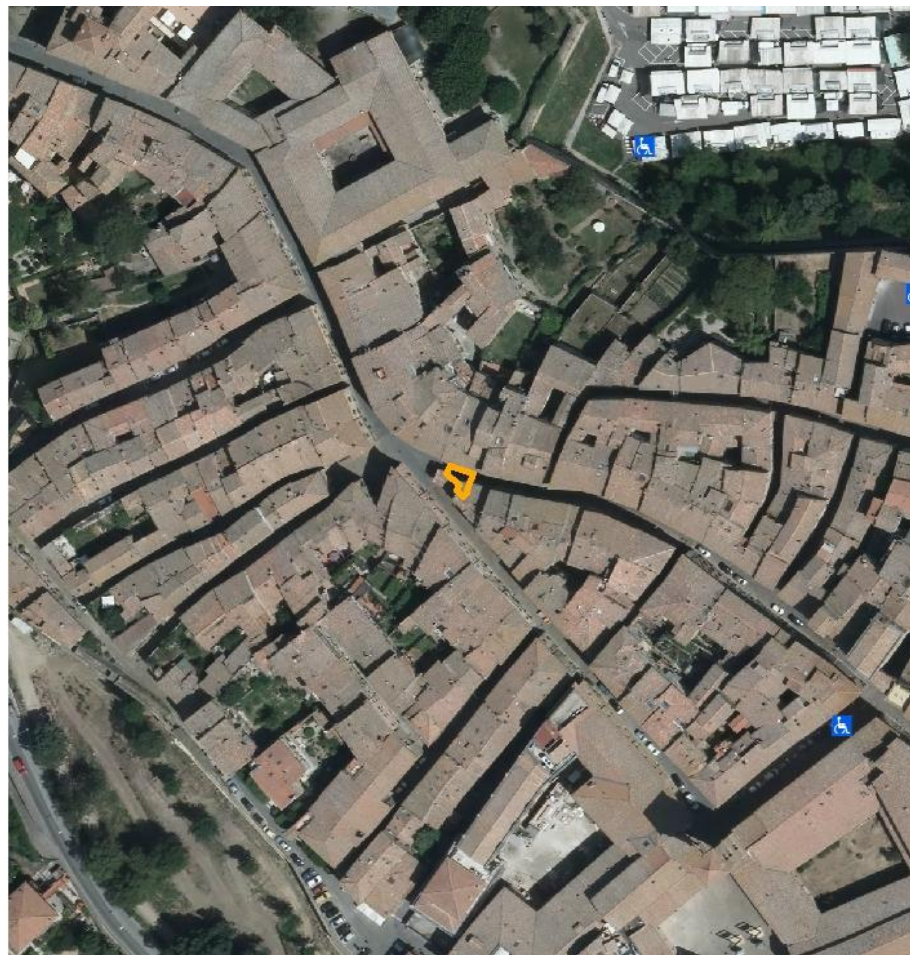
Presenza di scalini all'ingresso; carenza di manutenzione

Valutazione complessiva		Accessibile
	x	Non accessibile
		Accessibile non a norma

DOCUMENTAZIONE FOTOGRAFICA



INQUADRAMENTO ORTOFOTO ANNO 2016



NOTE

 Area rilevata



Presenza segnalata posto auto riservato portatori di handicap

Fattibilità intervento di adeguamento

FACILE

DIFFICILE

x

Quadrante d

SCHEDA E11

RILIEVO EDIFICIO

Centro abitato

x	Volterra (CS)	Volterra
	Saline di Volterra	Villamagna

Denominazione: **Oratorio di San Cristoforo**

Ubicazione: Via Franceschini

Data rilievo: Febbraio 2020

Informazioni da sopralluogo

1	Barriere fisiche fisse	x	presenti
			assenti
2	Barriere fisiche mobili		presenti
		x	assenti
3	Manutenzione	x	presente
			assente
4	Segnaletica	x	presente
			assente


Carenze

Presenza di scalini all'ingresso

Valutazione complessiva		Accessibile
	x	Non accessibile
		Accessibile non a norma



NOTE

 Area rilevata



Presenza segnalata posto auto riservato portatori di handicap

Fattibilità intervento di adeguamento

FACILE

DIFFICILE

x

Quadrante d

SCHEMA E12

RILIEVO EDIFICIO

Centro abitato

x	Volterra (CS)	Volterra
	Saline di Volterra	Villamagna

Denominazione: **Chiesa di San Filippo**

Ubicazione: Via Coda Rimessa

Data rilievo: Febbraio 2020

Informazioni da sopralluogo

1	Barriere fisiche fisse	x	presenti
			assenti
2	Barriere fisiche mobili		presenti
		x	assenti
3	Manutenzione	x	presente
			assente
4	Segnaletica	x	presente
			assente

Carenze


Presenza di scalini all'ingresso.

Valutazione complessiva		Accessibile
	x	Non accessibile
		Accessibile non a norma

**NOTE**

L'accesso ai soggetti diversamente abili è consentito previa chiamata mediante apposito campanello, collocato in prossimità dell'ingresso principale, su Via dei Sarti.

 Area rilevata

 Presenza segnalata posto auto riservato portatori di handicap

Fattibilità intervento di adeguamento

FACILE

DIFFICILE

x**Centro abitato**

x	Volterra (CS)	Volterra
	Saline di Volterra	Villamagna

Denominazione: **Pinacoteca Comunale**

Ubicazione: Via dei Sarti, 1

Data rilievo: Febbraio 2020

Informazioni da sopralluogo

1	Barriere fisiche fisse	x	presenti assenti
2	Barriere fisiche mobili	x	presenti assenti
3	Manutenzione	x	presente assente
4	Segnaletica	x	presente assente

Carenze

Presenza di scalini agli ingressi

Valutazione complessiva

Accessibile

Non accessibile

x Accessibile non a norma



NOTE

 Area rilevata



Presenza segnalata posto auto riservato portatori di handicap

Fattibilità intervento di adeguamento

FACILE

DIFFICILE

Quadrante d

Centro abitato

x	Volterra (CS)	Volterra
	Saline di Volterra	Villamagna

Denominazione: **Centro studi e uffici CRV**

Ubicazione: Via Persio Flacco, 4



Data rilievo: Febbraio 2020

Informazioni da sopralluogo

1	Barriere fisiche fisse	presenti
		x assenti
2	Barriere fisiche mobili	presenti
		x assenti
3	Manutenzione	x presente
		assente
4	Segnaletica	x presente
		assente

Carenze

Valutazione complessiva	x	Accessibile
		Non accessibile
		Accessibile non a norma



NOTE

 Area rilevata


Presenza segnalata posto auto riservato portatori di handicap

Fattibilità intervento di adeguamento

FACILE

DIFFICILE

x

Quadrante d

SCHEDA E15

RILIEVO EDIFICIO

Centro abitato

x	Volterra (CS)	Volterra
	Saline di Volterra	Villamagna

Denominazione: **Centro AVIS**

Ubicazione: Via Persio Flacco, 7

Data rilievo: Febbraio 2020

Informazioni da sopralluogo

1	Barriere fisiche fisse	x	presenti
			assenti
2	Barriere fisiche mobili		presenti
		x	assenti
3	Manutenzione	x	presente
			assente
4	Segnaletica	x	presente
			assente

Carenze

Presenza di scalino all'ingresso

Valutazione complessiva

	Accessibile
x	Non accessibile
	Accessibile non a norma

DOCUMENTAZIONE FOTOGRAFICA



INQUADRAMENTO ORTOFOTO ANNO 2016



NOTE

All'accettazione si può pervenire da uno degli accessi laterali, raccordati con il piano stradale.

 Area rilevata



Presenza segnalata posto auto riservato portatori di handicap

Fattibilità intervento di adeguamento

FACILE

DIFFICILE

x

Quadrante d

SCHEDA E16

RILIEVO EDIFICIO

Centro abitato

x	Volterra (CS)	Volterra
	Saline di Volterra	Villamagna

Denominazione:	Confraternita Misericordia
Ubicazione:	Piazza S. Giovanni
Data rilievo:	Febbraio 2020

Informazioni da sopralluogo

1	Barriere fisiche fisse	x presenti
		assenti
2	Barriere fisiche mobili	x presenti
		assenti
3	Manutenzione	x presente
		assente
4	Segnaletica	x presente
		assente

Carenze

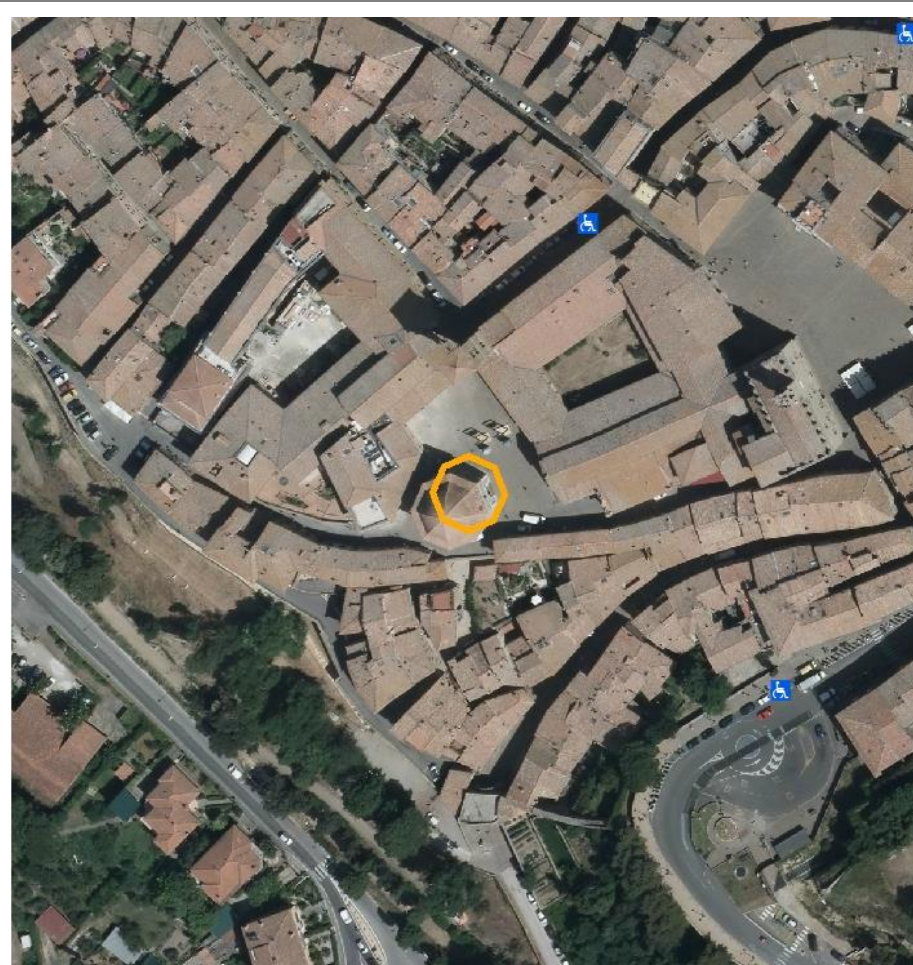
Presenza di scalino all'ingresso principale; mezzi in sosta nei locali accessibili

Valutazione complessiva

Accessibile

Non accessibile

x Accessibile non a norma



NOTE

 Area rilevata



Presenza segnalata posto auto riservato portatori di handicap

Fattibilità intervento di adeguamento

FACILE

DIFFICILE

Quadrante d

Centro abitato

x	Volterra (CS)	Volterra
	Saline di Volterra	Villamagna

Denominazione: **Battistero S. Giovanni**

Ubicazione: Piazza S. Giovanni

Data rilievo: Febbraio 2020

Informazioni da sopralluogo

1	Barriere fisiche fisse	presenti
		x assenti
2	Barriere fisiche mobili	presenti
		x assenti
3	Manutenzione	x presente
		assente
4	Segnaletica	x presente
		assente


Carenze

Valutazione complessiva	x	Accessibile
		Non accessibile
		Accessibile non a norma



NOTE

 Area rilevata

 Presenza segnalata posto auto riservato portatori di handicap

Fattibilità intervento di adeguamento

FACILE

DIFFICILE

Quadrante d

Centro abitato

x	Volterra (CS)	Volterra
	Saline di Volterra	Villamagna


Denominazione:	Oratorio della Misericordia
Ubicazione:	Piazza S. Giovanni
Data rilievo:	Febbraio 2020

Informazioni da sopralluogo


1	Barriere fisiche fisse	presenti
		x assenti
2	Barriere fisiche mobili	presenti
		x assenti
3	Manutenzione	x presente
		assente
4	Segnaletica	x presente
		assente

Carenze

Valutazione complessiva	x	Accessibile
		Non accessibile
		Accessibile non a norma

**NOTE**

Accessibile l'ascensore che conduce alla biglietteria.

 Area rilevata



Presenza segnalata posto auto riservato portatori di handicap

Fattibilità intervento di adeguamento

FACILE	x
DIFFICILE	

Quadrante d**Centro abitato**

x	Volterra (CS)	Volterra
	Saline di Volterra	Villamagna

Denominazione:	Cattedrale S. Maria Assunta
Ubicazione:	Piazza S. Giovanni
Data rilievo:	Febbraio 2020

Informazioni da sopralluogo


1	Barriere fisiche fisse	x	presenti
			assenti
2	Barriere fisiche mobili		presenti
		x	assenti
3	Manutenzione	x	presente
			assente
4	Segnaletica	x	presente
			assente

Carenze

Presenza di scalini agli ingressi; non adeguate le rampe agli ingressi laterali

Valutazione complessiva

	Accessibile
	Non accessibile
x	Accessibile non a norma

**NOTE**

Lo scalino presente oltre la porta a vetri, seppur di modesto spessore, crea comunque problemi alla percorrenza di soggetti con ridotte capacità motorie e/o visive

 Area rilevata



Presenza segnalata posto auto riservato portatori di handicap

Fattibilità intervento di adeguamento

FACILE

DIFFICILE

x**Centro abitato**

x	Volterra (CS)	Volterra
	Saline di Volterra	Villamagna

Denominazione: **Uffici comunali-URP**

Ubicazione: Via Giusto Turazza

Data rilievo: Febbraio 2020


Informazioni da sopralluogo

1	Barriere fisiche fisse	x	presenti assenti
2	Barriere fisiche mobili	x	presenti assenti
3	Manutenzione	x	presente assente
4	Segnaletica	x	presente assente

Carenze

Locale sottostrada raccordato a mezzo scivolo con il piano carrabile; pendenza, pianerottolo e porta non adeguati.

Valutazione complessiva		Accessibile
	x	Non accessibile
		Accessibile non a norma



NOTE

 Area rilevata



Presenza segnalata posto auto riservato portatori di handicap

Fattibilità intervento di adeguamento

FACILE

DIFFICILE

x

Centro abitato

x	Volterra (CS)	Volterra
	Saline di Volterra	Villamagna

Denominazione: **Sede del Comune**

Ubicazione: Piazza dei Priori, 1

Data rilievo: Febbraio 2020


Informazioni da sopralluogo

1	Barriere fisiche fisse	x	presenti
			assenti
2	Barriere fisiche mobili		presenti
			assenti
3	Manutenzione		presente
			assente
4	Segnaletica		presente
			assente

Carenze

Presenza di scalinata all'ingresso

Valutazione complessiva		Accessibile
	x	Non accessibile
		Accessibile non a norma

**NOTE**

Accessibile ed adeguato il WC riservato ai soggetti diversamente abili

 Area rilevata



Presenza segnalata posto auto riservato portatori di handicap

Fattibilità intervento di adeguamento

FACILE

DIFFICILE

Quadrante d**Centro abitato**

x	Volterra (CS)	Volterra
	Saline di Volterra	Villamagna

Denominazione:	Bagni Pubblici
Ubicazione:	Via delle Prigioni, 80
Data rilievo:	Febbraio 2020

Informazioni da sopralluogo


1	Barriere fisiche fisse	presenti
		x assenti
2	Barriere fisiche mobili	presenti
		x assenti
3	Manutenzione	x presente
		assente
4	Segnaletica	x presente
		assente

Carenze

Valutazione complessiva	x	Accessibile
		Non accessibile
		Accessibile non a norma



NOTE

 Area rilevata



Presenza segnalata posto auto riservato portatori di handicap

Fattibilità intervento di adeguamento

FACILE

DIFFICILE

x

Quadrante d

Centro abitato

x	Volterra (CS)	Volterra
	Saline di Volterra	Villamagna

Denominazione: **Polizia Municipale**

Ubicazione: Piazza dei Priori

Data rilievo: Febbraio 2020


Informazioni da sopralluogo

1	Barriere fisiche fisse	x presenti
		assenti
2	Barriere fisiche mobili	presenti
		x assenti
3	Manutenzione	x presente
		assente
4	Segnaletica	x presente
		assente

Carenze

Presenza di scalinata all'ingresso

Valutazione complessiva		Accessibile
	x	Non accessibile
		Accessibile non a norma



NOTE

 Area rilevata



Presenza segnalata posto auto riservato portatori di handicap

Fattibilità intervento di adeguamento

FACILE	x
DIFFICILE	

Quadrante d

Centro abitato

x	Volterra (CS)	Volterra
	Saline di Volterra	Villamagna

Denominazione: **Info ProVolterra**

Ubicazione: Piazza dei Priori, 10

Data rilievo: Febbraio 2020

Informazioni da sopralluogo

1	Barriere fisiche fisse	presenti
		x assenti
2	Barriere fisiche mobili	x presenti
		assenti
3	Manutenzione	x presente
		assente
4	Segnaletica	x presente
		assente

Carenze

Porta d'ingresso non adeguata; presenza di zerbino non incassato

Valutazione complessiva	Accessibile
	Non accessibile
	x Accessibile non a norma



NOTE

 Area rilevata


Presenza segnalata posto auto riservato portatori di handicap

Fattibilità intervento di adeguamento

FACILE

DIFFICILE

Centro abitato

x	Volterra (CS)	Volterra
	Saline di Volterra	Villamagna

Denominazione:	Uffici Comunali
Ubicazione:	Piazza dei Priori, 12
Data rilievo:	Febbraio 2020

Informazioni da sopralluogo

1	Barriere fisiche fisse	x	presenti
			assenti
2	Barriere fisiche mobili		presenti
		x	assenti
3	Manutenzione	x	presente
			assente
4	Segnaletica	x	presente
			assente

Carenze

Presenza di scalinata. Il dislivello tra i piani è superato mediante ascensore adeguato

Valutazione complessiva	x	Accessibile
		Non accessibile
		Accessibile non a norma



NOTE

 Area rilevata



Presenza segnalata posto auto riservato portatori di handicap

Fattibilità intervento di adeguamento

FACILE

DIFFICILE

Quadrante d

Centro abitato

x	Volterra (CS)	Volterra
	Saline di Volterra	Villamagna

Denominazione:	Ufficio Postale
Ubicazione:	Piazza dei Priori, 14
Data rilievo:	Febbraio 2020

Informazioni da sopralluogo

1	Barriere fisiche fisse	presenti
		x assenti
2	Barriere fisiche mobili	presenti
		x assenti
3	Manutenzione	x presente
		assente
4	Segnaletica	x presente
		assente

Carenze

Valutazione complessiva	x	Accessibile
		Non accessibile
		Accessibile non a norma

**NOTE**

Ai soggetti diversamente abili è riservato apposito accesso, servito da ascensore.

 Area rilevata



Presenza segnalata posto auto riservato portatori di handicap

Fattibilità intervento di adeguamento

FACILE

DIFFICILE

Centro abitato

x	Volterra (CS)	Volterra
	Saline di Volterra	Villamagna

Denominazione:	Disabili - Consultorio giovani
Ubicazione:	Via Roma, 8
Data rilievo:	Febbraio 2020

Informazioni da sopralluogo

1	Barriere fisiche fisse	x	presenti
			assenti
2	Barriere fisiche mobili		presenti
		x	assenti
3	Manutenzione	x	presente
			assente
4	Segnaletica	x	presente
			assente

Carenze


Presenza di scalini all'ingresso

Valutazione complessiva	x	Accessibile
		Non accessibile
		Accessibile non a norma



NOTE

 Area rilevata

 Presenza segnalata posto auto riservato portatori di handicap

Fattibilità intervento di adeguamento

FACILE	x
DIFFICILE	

Centro abitato

x	Volterra (CS)	Volterra
	Saline di Volterra	Villamagna

Denominazione:	Ufficio Immigrati
Ubicazione:	Via Roma, 6
Data rilievo:	Febbraio 2020

Informazioni da sopralluogo

1	Barriere fisiche fisse	x	presenti
			assenti
2	Barriere fisiche mobili		presenti
		x	assenti
3	Manutenzione	x	presente
			assente
4	Segnaletica	x	presente
			assente

Carenze


Porta e soglia non adeguata

Valutazione complessiva		Accessibile
		Non accessibile
	x	Accessibile non a norma



NOTE

 Area rilevata

 Presenza segnalata posto auto riservato portatori di handicap

Fattibilità intervento di adeguamento

FACILE	x
DIFFICILE	

Centro abitato

x	Volterra (CS)	Volterra
	Saline di Volterra	Villamagna

Denominazione:	Farmacia
Ubicazione:	Via Ricciarelli, 2
Data rilievo:	Febbraio 2020

Informazioni da sopralluogo

1	Barriere fisiche fisse	x	presenti
			assenti
2	Barriere fisiche mobili		presenti
		x	assenti
3	Manutenzione	x	presente
			assente
4	Segnaletica	x	presente
			assente


Carenze

Solo un ingresso è accessibile; porta non adeguata

Valutazione complessiva		Accessibile
		Non accessibile
	x	Accessibile non a norma



NOTE

 Area rilevata



Presenza segnalata posto auto riservato portatori di handicap

Fattibilità intervento di adeguamento

FACILE

DIFFICILE

x

Centro abitato

x	Volterra (CS)	Volterra
	Saline di Volterra	Vill amagna

Denominazione: **Farmacia**

Ubicazione: Via Porta all'Arco, 1

Data rilievo: Febbraio 2020

Informazioni da sopralluogo


1	Barriere fisiche fisse	x	presenti
			assenti
2	Barriere fisiche mobili		presenti
		x	assenti
3	Manutenzione	x	presente
			assente
4	Segnaletica	x	presente
			assente

Carenze

Presenza di scalino all'ingresso; porta non adeguata

Valutazione complessiva

		Accessibile
x		Non accessibile
		Accessibile non a norma

**NOTE**

Ai soggetti diversamente abili è riservato apposito ingresso, reso accessibile mediante rampa adeguata da porre in opera all'occorrenza. Dall'ingresso il collegamento con il piano interno del teatro avviene mediante rampa a norma.

 Area rilevata


Presenza segnalata posto auto riservato portatori di handicap

Fattibilità intervento di adeguamento

FACILE

DIFFICILE

Centro abitato

x	Volterra (CS)	Volterra
	Saline di Volterra	Villamagna

Denominazione: **Teatro Persio Flacco**

Ubicazione: Via dei Sarti, 37

Data rilievo: Febbraio 2020

Informazioni da sopralluogo

1	Barriere fisiche fisse	x	presenti
			assenti
2	Barriere fisiche mobili		presenti
		x	assenti
3	Manutenzione	x	presente
			assente
4	Segnaletica	x	presente
			assente


Carenze

Presenza di scalini all'ingresso

Valutazione complessiva	x	Accessibile
		Non accessibile
		Accessibile non a norma

**NOTE**

La scuola, fruibile all'interno da soggetti diversamente abili, non è di fatto accessibile per la presenza delle barriere architettoniche dell'impianto storico.

 Area rilevata


Presenza segnalata posto auto riservato portatori di handicap

Fattibilità intervento di adeguamento

FACILE

DIFFICILE

Centro abitato

x	Volterra (CS)	Volterra
	Saline di Volterra	Villamagna

Denominazione:	Scuola Infanzia S. Petrilli
Ubicazione:	Vicolo del Bastione
Data rilievo:	Febbraio 2020



Informazioni da sopralluogo

1	Barriere fisiche fisse	x	presenti
			assenti
2	Barriere fisiche mobili	x	presenti
			assenti
3	Manutenzione	x	presente
			assente
4	Segnaletica	x	presente
			assente

Carenze

Percorso non accessibile per presenza di scalini (da parcheggio del Bastione) e per pendenza e finitura non adeguata. Zerbino non incassato

Valutazione complessiva		Accessibile
	x	Non accessibile
		Accessibile non a norma



NOTE

 Area rilevata


Presenza segnalata posto auto riservato portatori di handicap

Fattibilità intervento di adeguamento

FACILE	x
DIFFICILE	

Centro abitato

x	Volterra (CS)	Volterra
	Saline di Volterra	Villamagna

Denominazione:	Circolo Ricreativo
Ubicazione:	Vicolo del Forno
Data rilievo:	Febbraio 2020

Informazioni da sopralluogo

1	Barriere fisiche fisse	x	presenti
			assenti
2	Barriere fisiche mobili		presenti
		x	assenti
3	Manutenzione	x	presente
			assente
4	Segnaletica		presente
		x	assente

Carenze

Porta non adeguata

Valutazione complessiva		Accessibile
		Non accessibile
	x	Accessibile non a norma

DOCUMENTAZIONE FOTOGRAFICA



INQUADRAMENTO ORTOFOTO ANNO 2016



NOTE

Ai soggetti diversamente abili è riservato l'accesso da vicolo del Forno

 Area rilevata



Presenza segnalata posto auto riservato portatori di handicap

Fattibilità intervento di adeguamento

FACILE

DIFFICILE

Quadrante d

SCHEDA E34

RILIEVO EDIFICIO

Centro abitato

x	Volterra (CS)	Volterra
	Saline di Volterra	Villamagna

Denominazione: **ITCG F. Niccolini**

Ubicazione: Via Guarnacci, 4

Data rilievo: Febbraio 2020

Informazioni da sopralluogo

1	Barriere fisiche fisse	presenti
		x assenti
2	Barriere fisiche mobili	presenti
		x assenti
3	Manutenzione	x presente
		assente
4	Segnaletica	presente
		x assente


Carenze

Carenza di segnaletica

Valutazione complessiva

x	Accessibile
	Non accessibile
	Accessibile non a norma

DOCUMENTAZIONE FOTOGRAFICA



INQUADRAMENTO ORTOFOTO ANNO 2016



NOTE

Al momento del sopralluogo la Chiesa è interessata dall'intervento strutturale di consolidamento delle murature e rifacimento della copertura.

 Area rilevata



Presenza segnalata posto auto riservato portatori di handicap

Fattibilità intervento di adeguamento

FACILE	x
DIFFICILE	

Quadrante d

SCHEDA E35

RILIEVO EDIFICIO

Centro abitato

x	Volterra (CS)	Volterra
	Saline di Volterra	Villamagna

Denominazione:	Chiesa S. Michele Arcangelo
Ubicazione:	Via Guarnacci, 6
Data rilievo:	Febbraio 2020

Informazioni da sopralluogo

1	Barriere fisiche fisse	x	presenti assenti
2	Barriere fisiche mobili	x	presenti assenti
3	Manutenzione	x	presente assente
4	Segnaletica	x	presente assente

Carenze

Presenza di scalino all'ingresso.

Valutazione complessiva	x	Accessibile
		Non accessibile
		Accessibile non a norma

DOCUMENTAZIONE FOTOGRAFICA



INQUADRAMENTO ORTOFOTO ANNO 2016



NOTE

 Area rilevata



Presenza segnalata posto auto riservato portatori di handicap

Fattibilità intervento di adeguamento

FACILE

DIFFICILE

x

Quadrante d

SCHEDA E36

RILIEVO EDIFICIO

Centro abitato

x	Volterra (CS)	Volterra
	Saline di Volterra	Villamagna

Denominazione: **Centro formazione impiego**

Ubicazione: Piazzetta San Michele, 2

Data rilievo: Febbraio 2020

Informazioni da sopralluogo

1	Barriere fisiche fisse	x	presenti assenti
2	Barriere fisiche mobili	x	presenti assenti
3	Manutenzione	x	presente assente
4	Segnaletica	x	presente assente


Carenze

Presenza di scalino all'ingresso

Valutazione complessiva		Accessibile
	x	Non accessibile
		Accessibile non a norma



NOTE

 Area rilevata


Presenza segnalata posto auto riservato portatori di handicap

Fattibilità intervento di adeguamento

FACILE	x
DIFFICILE	

Centro abitato

x	Volterra (CS)	Volterra
	Saline di Volterra	Villamagna

Denominazione: **Cinema Centrale**

Ubicazione: Via G. Matteotti, 62

Data rilievo: Febbraio 2020

Informazioni da sopralluogo

1	Barriere fisiche fisse	x	presenti
			assenti
2	Barriere fisiche mobili		presenti
		x	assenti
3	Manutenzione	x	presente
			assente
4	Segnaletica	x	presente
			assente

Carenze

Soglia non a norma.

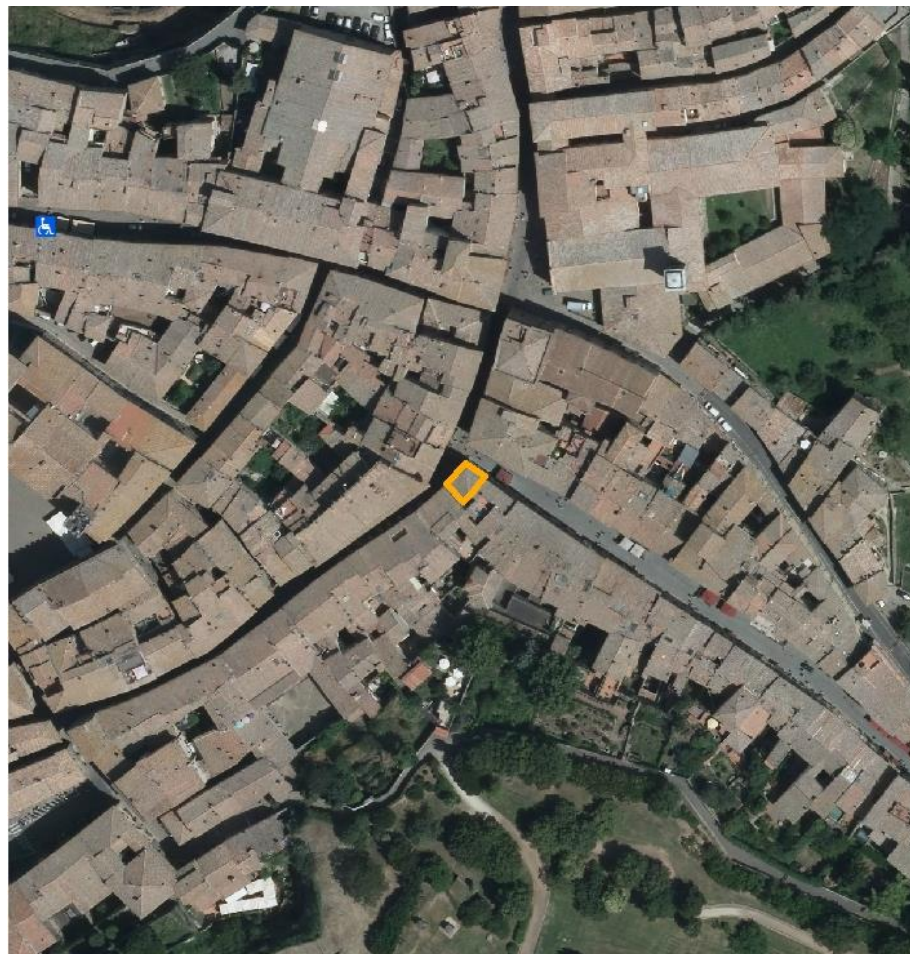
Valutazione complessiva

	Accessibile
	Non accessibile
x	Accessibile non a norma

DOCUMENTAZIONE FOTOGRAFICA



INQUADRAMENTO ORTOFOTO ANNO 2016



NOTE

 Area rilevata



Presenza segnalata posto auto riservato portatori di handicap

Fattibilità intervento di adeguamento

FACILE	x
DIFFICILE	

SCHEDA E38

RILIEVO EDIFICIO

Quadrante d

VOLTERRA

Centro abitato

x	Volterra (CS)	Volterra
	Saline di Volterra	Villamagna

Denominazione:	Farmacia
Ubicazione:	Via G. Matteotti, 56
Data rilievo:	Febbraio 2020


Informazioni da sopralluogo

1	Barriere fisiche fisse	x	presenti
			assenti
2	Barriere fisiche mobili		presenti
			assenti
3	Manutenzione		presente
			assente
4	Segnaletica		presente
			assente

Carenze


Soglia non a norma

Valutazione complessiva		Accessibile
		Non accessibile
	x	Accessibile non a norma



NOTE

 Area rilevata

 Presenza segnalata posto auto riservato portatori di handicap

Fattibilità intervento di adeguamento

FACILE

DIFFICILE

x

Centro abitato

x	Volterra (CS)	Volterra
	Saline di Volterra	Villamagna

Denominazione:	Oratorio di Sant'Antonio
Ubicazione:	Via di Sotto
Data rilievo:	Febbraio 2020

Informazioni da sopralluogo

1	Barriere fisiche fisse	x	presenti
			assenti
2	Barriere fisiche mobili		presenti
		x	assenti
3	Manutenzione	x	presente
			assente
4	Segnaletica	x	presente
			assente

Carenze

Presenza di scalino agli ingressi

Valutazione complessiva		Accessibile
	x	Non accessibile
		Accessibile non a norma


DOCUMENTAZIONE FOTOGRAFICA



INQUADRAMENTO ORTOFOTO ANNO 2016



NOTE

 Area rilevata



Presenza segnalata posto auto riservato portatori di handicap

Fattibilità intervento di adeguamento

FACILE	x
DIFFICILE	

Quadrante d

SCHEDA E40

RILIEVO EDIFICIO

Centro abitato

x	Volterra (CS)	Volterra
	Saline di Volterra	Villamagna

Denominazione:	Museo della Tortura
Ubicazione:	Piazza XX Settembre, 3
Data rilievo:	Febbraio 2020

Informazioni da sopralluogo

1	Barriere fisiche fisse	x	presenti assenti
2	Barriere fisiche mobili	x	presenti assenti
3	Manutenzione	x	presente assente
4	Segnaletica	x	presente assente

Carenze


Soglia non a norma; zerbino non incassato

Valutazione complessiva		Accessibile
		Non accessibile
	x	Accessibile non a norma


DOCUMENTAZIONE FOTOGRAFICA




INQUADRAMENTO ORTOFOTO ANNO 2016



NOTE

 Area rilevata

 Presenza segnalata posto auto riservato portatori di handicap

Fattibilità intervento di adeguamento

FACILE	x
DIFFICILE	

Quadrante d

SCHEDA E41

RILIEVO EDIFICIO

Centro abitato

x	Volterra (CS)	Volterra
	Saline di Volterra	Villamagna

Denominazione:	Caritas
Ubicazione:	Piazza XX Settembre, 6
Data rilievo:	Febbraio 2020

Informazioni da sopralluogo

1	Barriere fisiche fisse	x	presenti
			assenti
2	Barriere fisiche mobili		presenti
		x	assenti
3	Manutenzione	x	presente
			assente
4	Segnaletica	x	presente
			assente


Carenze

Presenza di scalino all'ingresso

Valutazione complessiva		Accessibile
	x	Non accessibile
		Accessibile non a norma



NOTE

 Area rilevata


Presenza segnalata posto auto riservato portatori di handicap

Fattibilità intervento di adeguamento

FACILE

DIFFICILE

Centro abitato

x	Volterra (CS)	Volterra
	Saline di Volterra	Villamagna

Denominazione: **Sant'Agostino e Museo**

Ubicazione: Piazza XX Settembre

Data rilievo: Febbraio 2020

Informazioni da sopralluogo

1	Barriere fisiche fisse	presenti
		x assenti
2	Barriere fisiche mobili	presenti
		x assenti
3	Manutenzione	x presente
		assente
4	Segnaletica	x presente
		assente

Carenze

Valutazione complessiva	x	Accessibile
		Non accessibile
		Accessibile non a norma


DOCUMENTAZIONE FOTOGRAFICA



INQUADRAMENTO ORTOFOTO ANNO 2016



NOTE

 Area rilevata



Presenza segnalata posto auto riservato portatori di handicap

Fattibilità intervento di adeguamento

FACILE

DIFFICILE

SCHEDA E43

RILIEVO EDIFICIO

Quadrante d

Centro abitato

x	Volterra (CS)	Volterra
	Saline di Volterra	Villamagna

Denominazione:	Biblioteca Guarnacci
Ubicazione:	Via Don G. Minzoni, 3
Data rilievo:	Febbraio 2020

Informazioni da sopralluogo

1	Barriere fisiche fisse	presenti
		x assenti
2	Barriere fisiche mobili	presenti
		x assenti
3	Manutenzione	x presente
		assente
4	Segnaletica	x presente
		assente

Carenze

Valutazione complessiva	x	Accessibile
		Non accessibile
		Accessibile non a norma


DOCUMENTAZIONE FOTOGRAFICA



INQUADRAMENTO ORTOFOTO ANNO 2016



NOTE

 Area rilevata



Presenza segnalata posto auto riservato portatori di handicap

Fattibilità intervento di adeguamento

FACILE	x
DIFFICILE	

Quadrante d

SCHEDA E44

RILIEVO EDIFICIO

Centro abitato

x	Volterra (CS)	Volterra
	Saline di Volterra	Villamagna

Denominazione:	Museo Etrusco Guarnacci
Ubicazione:	Via Don G. Minzoni, 15
Data rilievo:	Febbraio 2020

Informazioni da sopralluogo

1	Barriere fisiche fisse	x	presenti
			assenti
2	Barriere fisiche mobili		presenti
		x	assenti
3	Manutenzione	x	presente
			assente
4	Segnaletica	x	presente
			assente


Carenze

Soglia non a norma

Valutazione complessiva		Accessibile
		Non accessibile
	x	Accessibile non a norma



NOTE

 Area rilevata



Presenza segnalata posto auto riservato portatori di handicap

Fattibilità intervento di adeguamento

FACILE

DIFFICILE

x

Quadrante d

VOLTERRA

Centro abitato

x	Volterra (CS)	Volterra
	Saline di Volterra	Villamagna

Denominazione: **Chiesa di San Pietro in Selci**

Ubicazione: Via Don G. Minzoni

Data rilievo: Febbraio 2020

Informazioni da sopralluogo

1	Barriere fisiche fisse	x	presenti
			assenti
2	Barriere fisiche mobili		presenti
		x	assenti
3	Manutenzione		presente
		x	assente
4	Segnaletica	x	presente
			assente

Carenze

Presenza di scalini all'ingresso; carenza di manutenzione

Valutazione complessiva		Accessibile
	x	Non accessibile
		Accessibile non a norma

DOCUMENTAZIONE FOTOGRAFICA




INQUADRAMENTO ORTOFOTO ANNO 2016



NOTE

Ai soggetti diversamente abili sono riservati appositi accessi, attrezzati con rampe non adeguate in legno e metallo

 Area rilevata



Presenza segnalata posto auto riservato portatori di handicap

Fattibilità intervento di adeguamento

FACILE	x
DIFFICILE	

Quadrante d

SCHEDA E46

RILIEVO EDIFICIO

Centro abitato

x	Volterra (CS)	Volterra
	Saline di Volterra	Villamagna

Denominazione:	Centro polifunzionale
Ubicazione:	Via Don G. Minzoni 49
Data rilievo:	Febbraio 2020


Informazioni da sopralluogo

1	Barriere fisiche fisse	x	presenti
			assenti
2	Barriere fisiche mobili	x	presenti
			assenti
3	Manutenzione		presente
		x	assente
4	Segnaletica		presente
		x	assente

Carenze

Presenza di scalini all'ingresso principale; pendenza rampe laterali non adeguata. Presenza di zerbino non incassato; carenza di manutenzione e segnaletica

Valutazione complessiva		Accessibile
		Non accessibile
	x	Accessibile non a norma



NOTE

 Area rilevata


Presenza segnalata posto auto riservato portatori di handicap

Fattibilità intervento di adeguamento

FACILE

DIFFICILE

x

Quadrante d

Centro abitato

x	Volterra (CS)	Volterra
	Saline di Volterra	Villamagna

Denominazione: **Campo in erba sintetica**

Ubicazione: Piazza M. Inghirami

Data rilievo: Febbraio 2020

Informazioni da sopralluogo

1	Barriere fisiche fisse	x	presenti
			assenti
2	Barriere fisiche mobili		presenti
			assenti
3	Manutenzione		presente
			assente
4	Segnaletica		presente
			assente


Carenze

Presenza di scalinata all'ingresso; percorso inghiaiato all'interno. Carenza di segnaletica e manutenzione.

Valutazione complessiva

		Accessibile
x		Non accessibile
		Accessibile non a norma


DOCUMENTAZIONE FOTOGRAFICA



INQUADRAMENTO ORTOFOTO ANNO 2016



NOTE

 Area rilevata


Presenza segnalata posto auto riservato portatori di handicap

Fattibilità intervento di adeguamento

FACILE

DIFFICILE

x

Quadrante d

SCHEDA S2

RILIEVO SPAZIO

Centro abitato

x	Volterra (CS)	Volterra
	Saline di Volterra	Villamagna

Denominazione: **Spazio con panchine**

Ubicazione: Piazza M. Inghirami

Data rilievo: Febbraio 2020

Informazioni da sopralluogo

1	Barriere fisiche fisse	x	presenti
			assenti
2	Barriere fisiche mobili		presenti
		x	assenti
3	Manutenzione	x	presente
			assente
4	Segnaletica	x	presente
			assente

Carenze

Presenza di scalini; percorso in terra.


Valutazione complessiva

	Accessibile
x	Non accessibile
	Accessibile non a norma

DOCUMENTAZIONE FOTOGRAFICA



INQUADRAMENTO ORTOFOTO ANNO 2016



NOTE

Nonostante l'assenza di un percorso dedicato, l'esiguo carico veicolare consente di considerare lo spazio accessibile

 Area rilevata



Presenza segnalata posto auto riservato portatori di handicap

Fattibilità intervento di adeguamento

FACILE

DIFFICILE

SCHEDA S3

RILIEVO SPAZIO

Quadrante d

Centro abitato

x	Volterra (CS)	Volterra
	Saline di Volterra	Villamagna

Denominazione: **Parcheggio per residenti**

Ubicazione: Piazzetta della Pescheria

Data rilievo: Febbraio 2020

Informazioni da sopralluogo

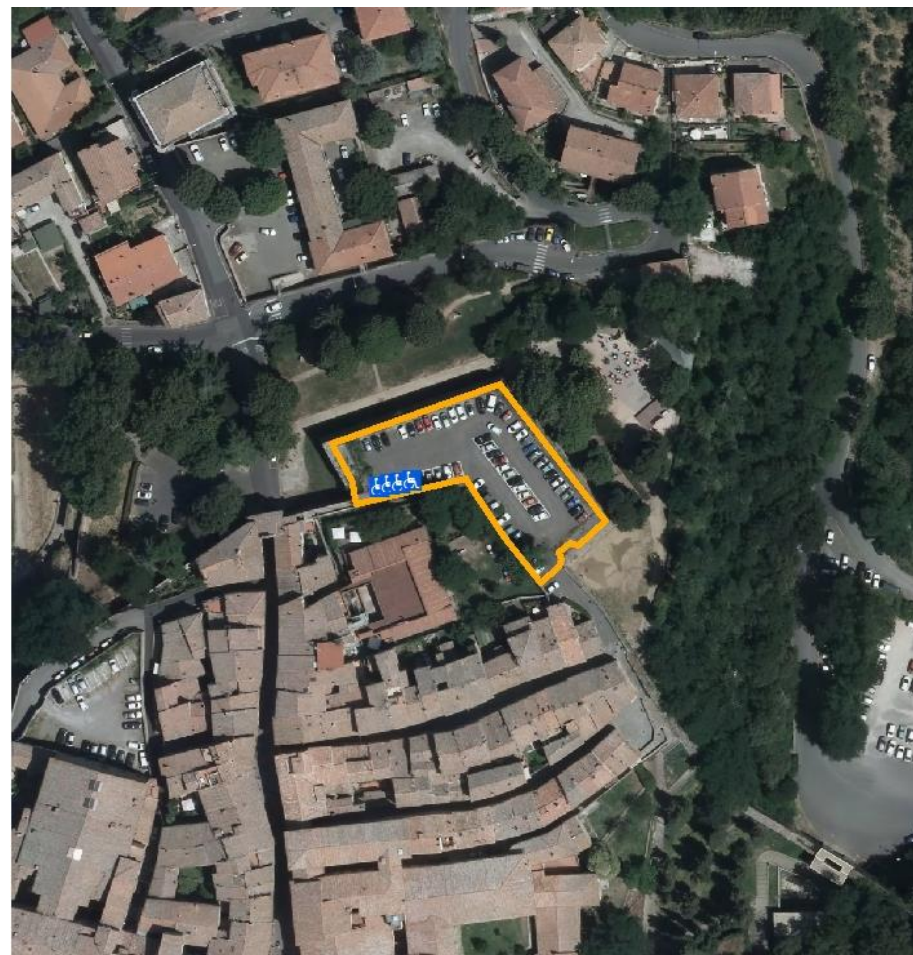
1	Barriere fisiche fisse	presenti
		x assenti
2	Barriere fisiche mobili	presenti
		x assenti
3	Manutenzione	x presente
		assente
4	Segnaletica	x presente
		assente

Carenze

Assenza di percorso dedicato per soggetti diversamente abili

Valutazione complessiva

x	Accessibile
	Non accessibile
	Accessibile non a norma



NOTE

 Area rilevata


Presenza segnalata posto auto riservato portatori di handicap

Fattibilità intervento di adeguamento

FACILE

DIFFICILE

x

Quadrante d

Centro abitato

x	Volterra (CS)	Volterra
	Saline di Volterra	Villamagna

Denominazione: **Parcheggio per residenti**

Ubicazione: Bastione Porta Fiorentina

Data rilievo: Febbraio 2020

Informazioni da sopralluogo

1	Barriere fisiche fisse		presenti
		x	assenti
2	Barriere fisiche mobili		presenti
		x	assenti
3	Manutenzione	x	presente
			assente
4	Segnaletica		presente
		x	assente

Carenze

Assenza segnaletica verticale posti auto riservati per soggetti diversamente abili. Per gli stessi assenza di percorso sicuro dedicato: gli utenti sono costretti a percorrere lo spazio di marcia dei veicoli

Valutazione complessiva

Accessibile

Non accessibile

x Accessibile non a norma

**NOTE**

La valutazione è fatta dall'esterno; al momento del sopralluogo sulla zona è infatti presente un cantiere.

Ogni approfondimento è demandato alla fine lavori.

 Area rilevata



Presenza segnalata posto auto riservato portatori di handicap

Fattibilità intervento di adeguamento

FACILE

DIFFICILE

x

Centro abitato

x	Volterra (CS)	Volterra
	Saline di Volterra	Villamagna

Denominazione:

Necropoli

Ubicazione:

Parco archeologico E. Fiumi

Data rilievo:

Febbraio 2020

Informazioni da sopralluogo

1	Barriere fisiche fisse	x	presenti
			assenti
2	Barriere fisiche mobili	x	presenti
			assenti
3	Manutenzione	x	presente
			assente
4	Segnaletica	x	presente
			assente

Carenze

Ingresso con scalini privi di rampa; percorsi interni in terra battuta e zone non complanari col p.d.c.

Valutazione complessiva

		Accessibile
x		Non accessibile
		Accessibile non a norma

**NOTE**

Da sostituire il grigliato ubicato in prossimità dell'ingresso vicino alla Fortezza (interasse non adeguato causa elementi distorti)

 Area rilevata



Presenza segnalata posto auto riservato portatori di handicap

Fattibilità intervento di adeguamento

FACILE

DIFFICILE

x**Centro abitato**

x	Volterra (CS)	Volterra
	Saline di Volterra	Villamagna

Denominazione:	Parco archeologico E. Fiumi
Ubicazione:	Via Castello
Data rilievo:	Febbraio 2020

Informazioni da sopralluogo

1	Barriere fisiche fisse	x	presenti
			assenti
2	Barriere fisiche mobili	x	presenti
			assenti
3	Manutenzione	x	presente
			assente
4	Segnaletica	x	presente
			assente

Carenze


Percorsi interni in terra battuta; avvicinamento alle panchine e alla zona giochi ostacolato dalla presenza di canaletta.

Valutazione complessiva		Accessibile
	x	Non accessibile
		Accessibile non a norma

DOCUMENTAZIONE FOTOGRAFICA



INQUADRAMENTO ORTOFOTO ANNO 2016



NOTE

 Area rilevata



Presenza segnalata posto auto riservato portatori di handicap

Fattibilità intervento di adeguamento

FACILE

DIFFICILE

x

Quadrante d

SCHEDA S7

RILIEVO SPAZIO

Centro abitato

x	Volterra (CS)	Volterra
	Saline di Volterra	Villamagna

Denominazione: **Spazio con panchine**

Ubicazione: Piazza XX Settembre

Data rilievo: Febbraio 2020

Informazioni da sopralluogo

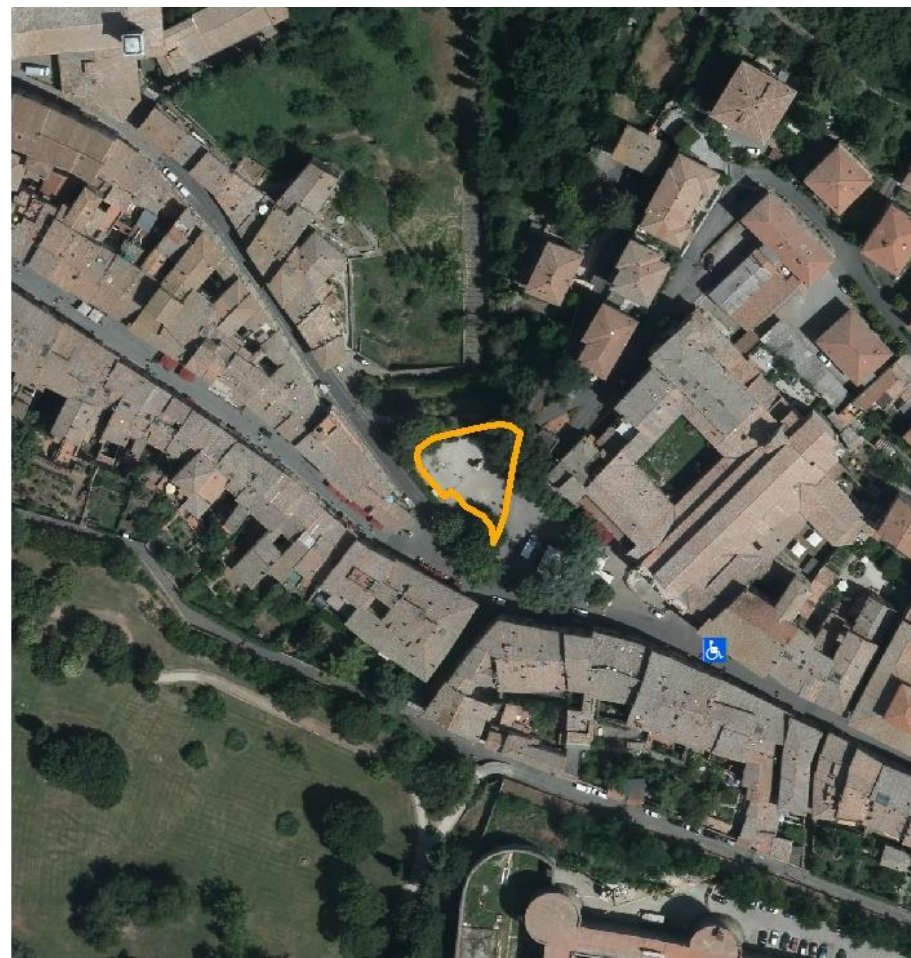

1	Barriere fisiche fisse	x	presenti
			assenti
2	Barriere fisiche mobili	x	presenti
			assenti
3	Manutenzione		presente
		x	assente
4	Segnaletica	x	presente
			assente

Carenze


Presenza di scalino; pavimentazione non idonea e carenza di manutenzione.

Valutazione complessiva

		Accessibile
x		Non accessibile
		Accessibile non a norma

**NOTE**

Parte della piazza è interessata dal cantiere per il rifacimento della pavimentazione; ogni approfondimento è pertanto demandato alla fine lavori.

 Area rilevata



Presenza segnalata posto auto riservato portatori di handicap

Fattibilità intervento di adeguamento

FACILE	x
DIFFICILE	

Centro abitato

x	Volterra (CS)	Volterra
	Saline di Volterra	Villamagna

Denominazione:	Spazio con panchine
Ubicazione:	Piazza XX Settembre
Data rilievo:	Febbraio 2020

Informazioni da sopralluogo

1	Barriere fisiche fisse	presenti
		x assenti
2	Barriere fisiche mobili	x presenti
		assenti
3	Manutenzione	x presente
		assente
4	Segnaletica	x presente
		assente

Carenze

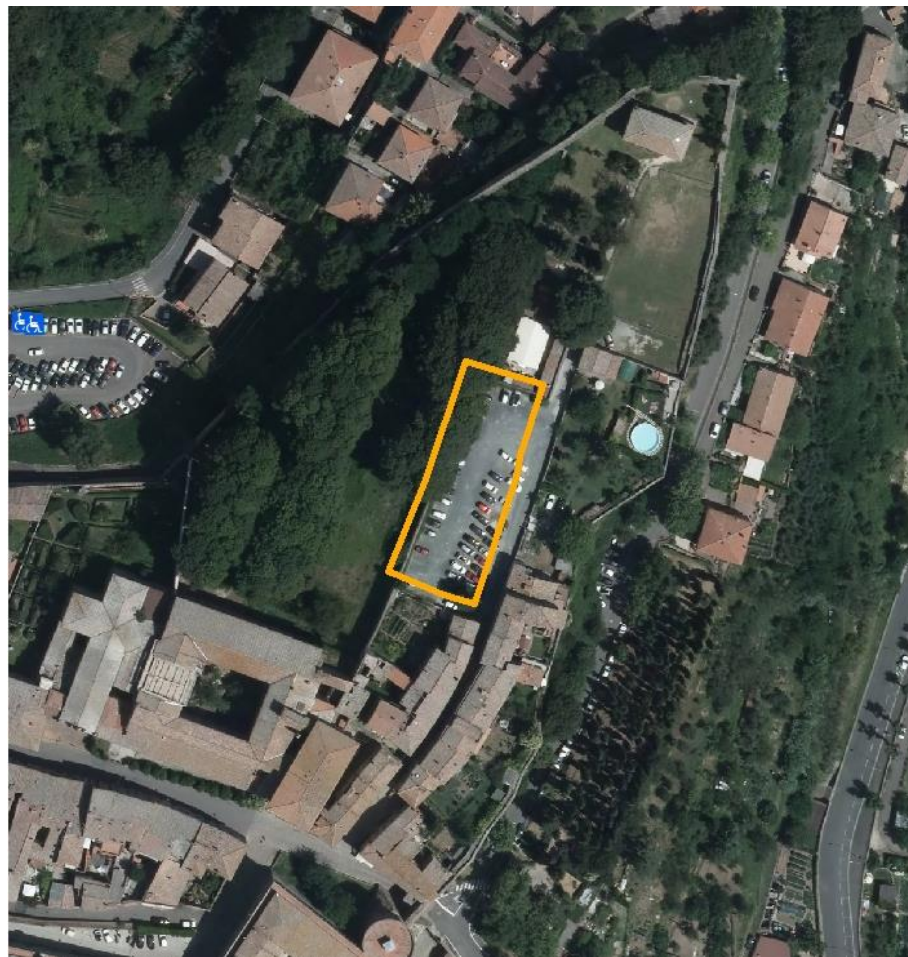
Presenza di fioriere a delimitare lo spazio.

Valutazione complessiva	Accessibile
	Non accessibile
	x Accessibile non a norma

DOCUMENTAZIONE FOTOGRAFICA



INQUADRAMENTO ORTOFOTO ANNO 2016



NOTE

 Area rilevata



Presenza segnalata posto auto riservato portatori di handicap

Fattibilità intervento di adeguamento

FACILE	x
DIFFICILE	

Quadrante d

SCHEDA S9

RILIEVO SPAZIO

Centro abitato

x	Volterra (CS)	Volterra
	Saline di Volterra	Villamagna

Denominazione: **Parcheggio residenti**

Ubicazione: Via Poggetto

Data rilievo: Febbraio 2020

Informazioni da sopralluogo

1	Barriere fisiche fisse	x	presenti
			assenti
2	Barriere fisiche mobili	x	presenti
			assenti
3	Manutenzione	x	presente
			assente
4	Segnaletica		presente
		x	assente

Carenze

Piazzale in terra battuta, in parte inghiaiato

Valutazione complessiva		Accessibile
	x	Non accessibile
		Accessibile non a norma

PEBA – SCHEDE RILIEVO



VOLTERRA

**NOTE**

Alla chiesa è possibile avvicinarsi con l'auto ma il percorso non è adeguato.

 Area rilevata



Presenza segnalata posto auto riservato portatori di handicap

Fattibilità intervento di adeguamento

FACILE	x
DIFFICILE	

Quadrante d**Centro abitato**

Volterra (CS)	x	Volterra
Saline di Volterra		Villamagna

Denominazione:	Chiesa di San Giusto
Ubicazione:	Via Borgo San Giusto
Data rilievo:	Febbraio 2020

Informazioni da sopralluogo

1	Barriere fisiche fisse	x	presenti
			assenti
2	Barriere fisiche mobili		presenti
		x	assenti
3	Manutenzione	x	presente
			assente
4	Segnaletica	x	presente
			assente

Carenze


Presenza di scalino all'ingresso; piazzale inghiaiato

Valutazione complessiva		Accessibile
	x	Non accessibile
		Accessibile non a norma

DOCUMENTAZIONE FOTOGRAFICA



INQUADRAMENTO ORTOFOTO ANNO 2016



NOTE

 Area rilevata



Presenza segnalata posto auto riservato portatori di handicap

Fattibilità intervento di adeguamento

FACILE	x
DIFFICILE	

SCHEDA E2

RILIEVO EDIFICIO

Quadrante d

Centro abitato

Volterra (CS)	x	Volterra
Saline di Volterra		Villamagna

Denominazione:	Spogliatoio
Ubicazione:	Via Borgo San Giusto
Data rilievo:	Febbraio 2020

Informazioni da sopralluogo


1	Barriere fisiche fisse	x	presenti
			assenti
2	Barriere fisiche mobili		presenti
		x	assenti
3	Manutenzione		presente
		x	assente
4	Segnaletica	x	presente
			assente

Carenze

Carenza di manutenzione; non adeguato il percorso inghiaiato

Valutazione complessiva		Accessibile
		Non accessibile
	x	Accessibile non a norma

DOCUMENTAZIONE FOTOGRAFICA



INQUADRAMENTO ORTOFOTO ANNO 2016



NOTE

 Area rilevata



Presenza segnalata posto auto riservato portatori di handicap

Fattibilità intervento di adeguamento

FACILE

DIFFICILE

x

Quadrante d

SCHEDA E3

RILIEVO EDIFICIO

Centro abitato

Volterra (CS)	x	Volterra
Saline di Volterra		Villamagna

Denominazione:	Circolo ARCI San Giusto
Ubicazione:	Via Borgo San Giusto, 95
Data rilievo:	Febbraio 2020

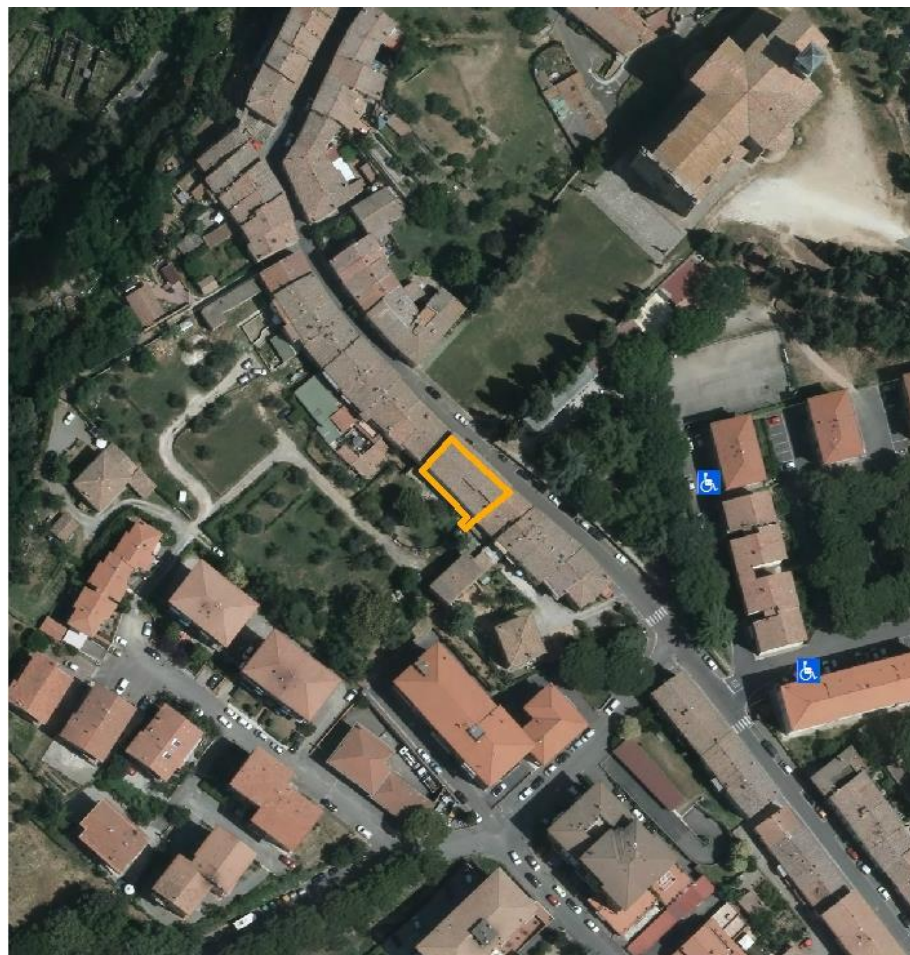
Informazioni da sopralluogo

1	Barriere fisiche fisse	x presenti
		assenti
2	Barriere fisiche mobili	x presenti
		assenti
3	Manutenzione	x presente
		assente
4	Segnaletica	x presente
		assente

Carenze

Marciapiede non adeguato

Valutazione complessiva	Accessibile
	Non accessibile
	x Accessibile non a norma



NOTE

 Area rilevata


Presenza segnalata posto auto riservato portatori di handicap

Fattibilità intervento di adeguamento

FACILE

DIFFICILE

Quadrante d

Centro abitato

Volterra (CS)	x	Volterra
Saline di Volterra		Villamagna

Denominazione:	Casamuseo R. Consortini
Ubicazione:	Via Borgo San Giusto, 83
Data rilievo:	Febbraio 2020

Informazioni da sopralluogo

1	Barriere fisiche fisse	x	presenti
			assenti
2	Barriere fisiche mobili	x	presenti
			assenti
3	Manutenzione	x	presente
			assente
4	Segnaletica	x	presente
			assente

Carenze

Valutazione complessiva	x	Accessibile
		Non accessibile
		Accessibile non a norma


DOCUMENTAZIONE FOTOGRAFICA



INQUADRAMENTO ORTOFOTO ANNO 2016



NOTE

 Area rilevata



Presenza segnalata posto auto riservato portatori di handicap

Fattibilità intervento di adeguamento

FACILE

DIFFICILE

x

Quadrante d

SCHEDA E5

RILIEVO EDIFICIO

Centro abitato

Volterra (CS)	x	Volterra
Saline di Volterra		Villamagna

Denominazione: **Palestra Leccetti**

Ubicazione: Via Leccetti, 25

Data rilievo: Febbraio 2020

Informazioni da sopralluogo

1	Barriere fisiche fisse	x	presenti
			assenti
2	Barriere fisiche mobili		presenti
		x	assenti
3	Manutenzione	x	presente
			assente
4	Segnaletica		presente
		x	assente

Carenze

Accessibile solo il piano terra; assenza di segnaletica

Valutazione complessiva

Accessibile

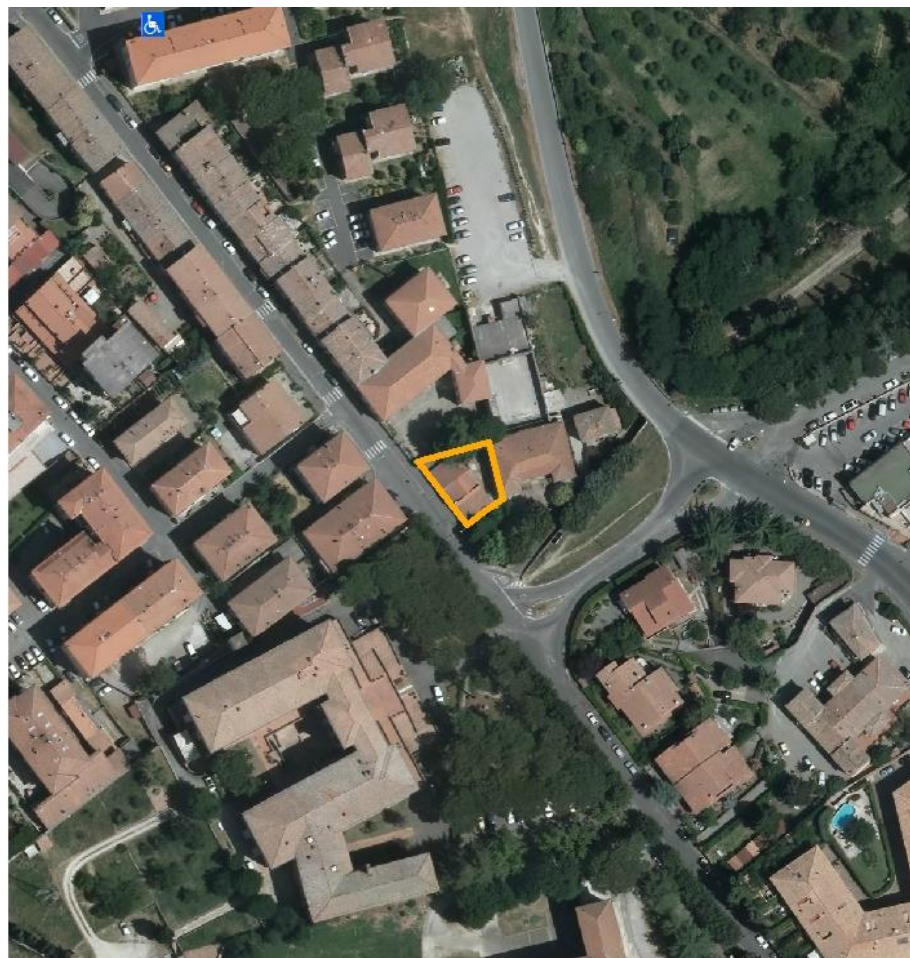
Non accessibile

x Accessibile non a norma


DOCUMENTAZIONE FOTOGRAFICA



INQUADRAMENTO ORTOFOTO ANNO 2016



NOTE

 Area rilevata



Presenza segnalata posto auto riservato portatori di handicap

Fattibilità intervento di adeguamento

FACILE	x
DIFFICILE	

Quadrante d

SCHEDA E6

RILIEVO EDIFICIO

Centro abitato

Volterra (CS)	x	Volterra
Saline di Volterra		Villamagna

Denominazione:	Circolo ACLI Gino Valori
Ubicazione:	Via Borgo Santo Stefano, 6
Data rilievo:	Febbraio 2020

Informazioni da sopralluogo

1	Barriere fisiche fisse	x	presenti
			assenti
2	Barriere fisiche mobili		presenti
		x	assenti
3	Manutenzione	x	presente
			assente
4	Segnaletica	x	presente
			assente

Carenze

Soglia non a norma

Valutazione complessiva		Accessibile
		Non accessibile
	x	Accessibile non a norma


DOCUMENTAZIONE FOTOGRAFICA



INQUADRAMENTO ORTOFOTO ANNO 2016



NOTE

 Area rilevata



Presenza segnalata posto auto riservato portatori di handicap

Fattibilità intervento di adeguamento

FACILE

DIFFICILE

SCHEDA E7

RILIEVO EDIFICIO

Quadrante d

Centro abitato

Volterra (CS)	x	Volterra
Saline di Volterra		Villamagna

Denominazione:	Santa Chiara ASP
Ubicazione:	Via Borgo Santo Stefano, 153
Data rilievo:	Febbraio 2020

Informazioni da sopralluogo

1	Barriere fisiche fisse	presenti
		x assenti
2	Barriere fisiche mobili	presenti
		x assenti
3	Manutenzione	x presente
		assente
4	Segnaletica	x presente
		assente

Carenze

Valutazione complessiva	x	Accessibile
		Non accessibile
		Accessibile non a norma

DOCUMENTAZIONE FOTOGRAFICA



INQUADRAMENTO ORTOFOTO ANNO 2016



NOTE

 Area rilevata



Presenza segnalata posto auto riservato portatori di handicap

Fattibilità intervento di adeguamento

FACILE	x
DIFFICILE	

Quadrante d

SCHEDA E8

RILIEVO EDIFICIO

Centro abitato

Volterra (CS)	x	Volterra
Saline di Volterra		Villamagna

Denominazione:	Santa Chiara e Uffici ASP
Ubicazione:	Via Borgo Santo Stefano
Data rilievo:	Febbraio 2020

Informazioni da sopralluogo


1	Barriere fisiche fisse	x	presenti
			assenti
2	Barriere fisiche mobili		presenti
		x	assenti
3	Manutenzione	x	presente
			assente
4	Segnaletica	x	presente
			assente

Carenze

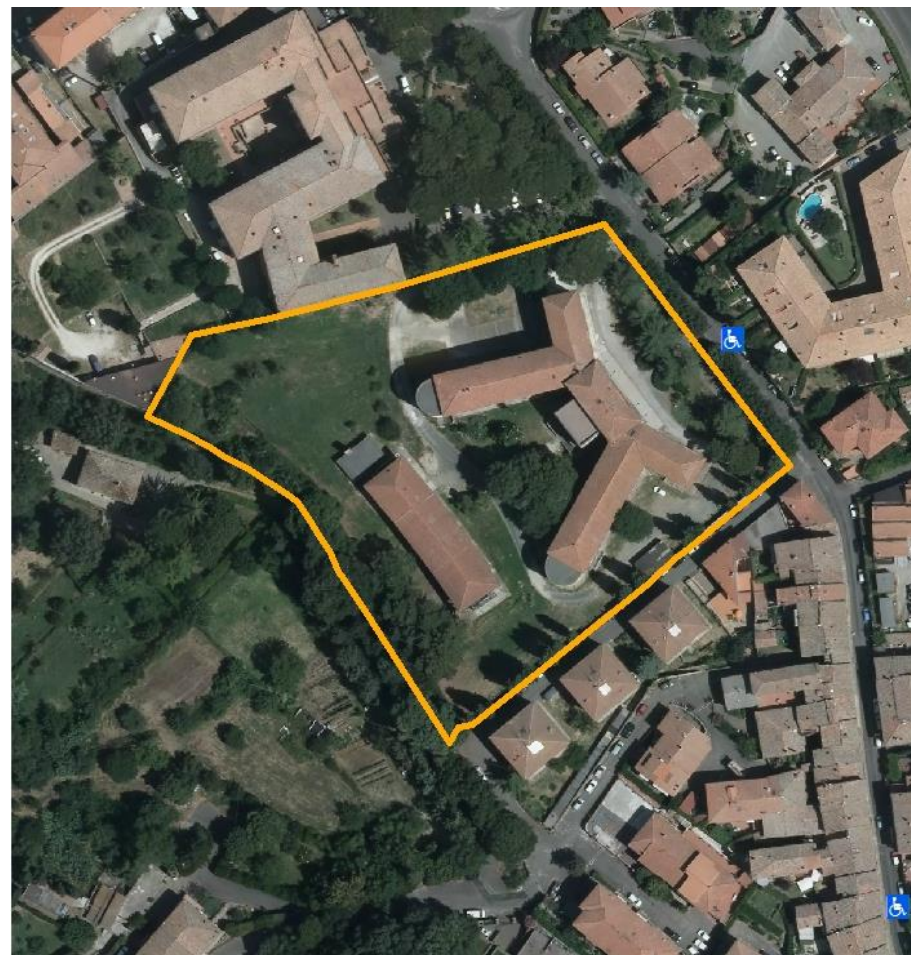
Presenza di scalini agli ingressi.

Valutazione complessiva		Accessibile
	x	Non accessibile
		Accessibile non a norma

DOCUMENTAZIONE FOTOGRAFICA




INQUADRAMENTO ORTOFOTO ANNO 2016



NOTE

Per i soggetti diversamente abili esiste un percorso riservato, impostato su rampa adeguata raccordata col piano carrabile. Tale rampa viene percorsa anche per accedere ai laboratori situati sul retro (con incremento del tragitto e dei tempi di percorrenza).

 Area rilevata



Presenza segnalata posto auto riservato portatori di handicap

Fattibilità intervento di adeguamento

FACILE

DIFFICILE

x

Quadrante d

SCHEDA E9

RILIEVO EDIFICIO

Centro abitato

Volterra (CS)	x	Volterra
Saline di Volterra		Villamagna

Denominazione:	Liceo Artistico G. Carducci
Ubicazione:	Via Borgo Santo Stefano, 151
Data rilievo:	Febbraio 2020

Informazioni da sopralluogo

1	Barriere fisiche fisse	x	presenti
			assenti
2	Barriere fisiche mobili		presenti
		x	assenti
3	Manutenzione	x	presente
			assente
4	Segnaletica	x	presente
			assente

Carenze

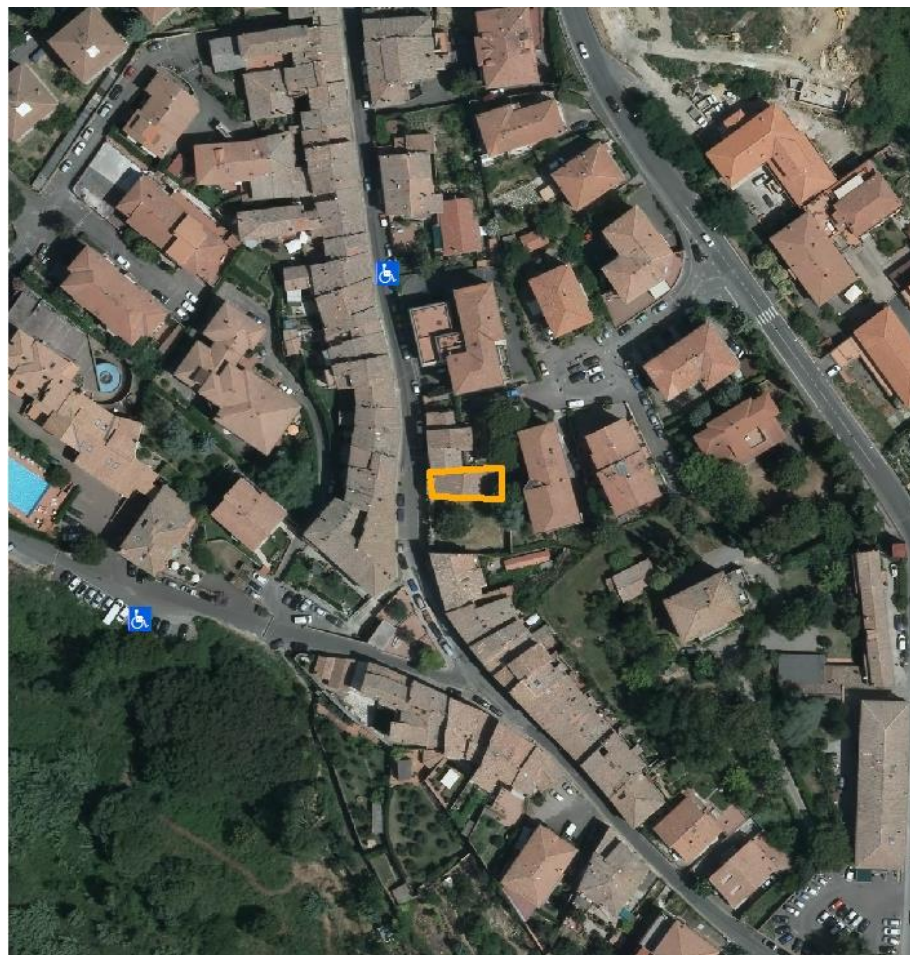
Presenza di scalinata sul retro; per i soggetti diversamente abili non è possibile accedere direttamente all'edificio in cui hanno sede i laboratori.

Valutazione complessiva		Accessibile
		Non accessibile
	x	Accessibile non a norma

DOCUMENTAZIONE FOTOGRAFICA



INQUADRAMENTO ORTOFOTO ANNO 2016



NOTE

 Area rilevata



Presenza segnalata posto auto riservato portatori di handicap

Fattibilità intervento di adeguamento

FACILE

DIFFICILE

x

Quadrante d

SCHEDA E10

RILIEVO EDIFICIO

Centro abitato

Volterra (CS)	x	Volterra
Saline di Volterra		Villamagna

Denominazione:	Chiesa Santo Stefano
Ubicazione:	Via Borgo Santo Stefano
Data rilievo:	Febbraio 2020

Informazioni da sopralluogo

1	Barriere fisiche fisse	x presenti
		assenti
2	Barriere fisiche mobili	x presenti
		assenti
3	Manutenzione	presente
		x assente
4	Segnaletica	x presente
		assente

Carenze

Presenza di scalini all'ingresso; carenza di manutenzione.

Valutazione complessiva		Accessibile
	x	Non accessibile
		Accessibile non a norma


DOCUMENTAZIONE FOTOGRAFICA




INQUADRAMENTO ORTOFOTO ANNO 2016



NOTE

 Area rilevata

 Presenza segnalata posto auto riservato portatori di handicap

Fattibilità intervento di adeguamento

FACILE

DIFFICILE

x

Quadrante d

SCHEDA E11

RILIEVO EDIFICIO

Centro abitato

Volterra (CS)	x	Volterra
Saline di Volterra		Villamagna

Denominazione:	Circolo ARCI Santo Stefano
Ubicazione:	Via Borgo Santo Stefano, 44
Data rilievo:	Febbraio 2020

Informazioni da sopralluogo


1	Barriere fisiche fisse	x	presenti
			assenti
2	Barriere fisiche mobili	x	presenti
			assenti
3	Manutenzione	x	presente
			assente
4	Segnaletica	x	presente
			assente

Carenze

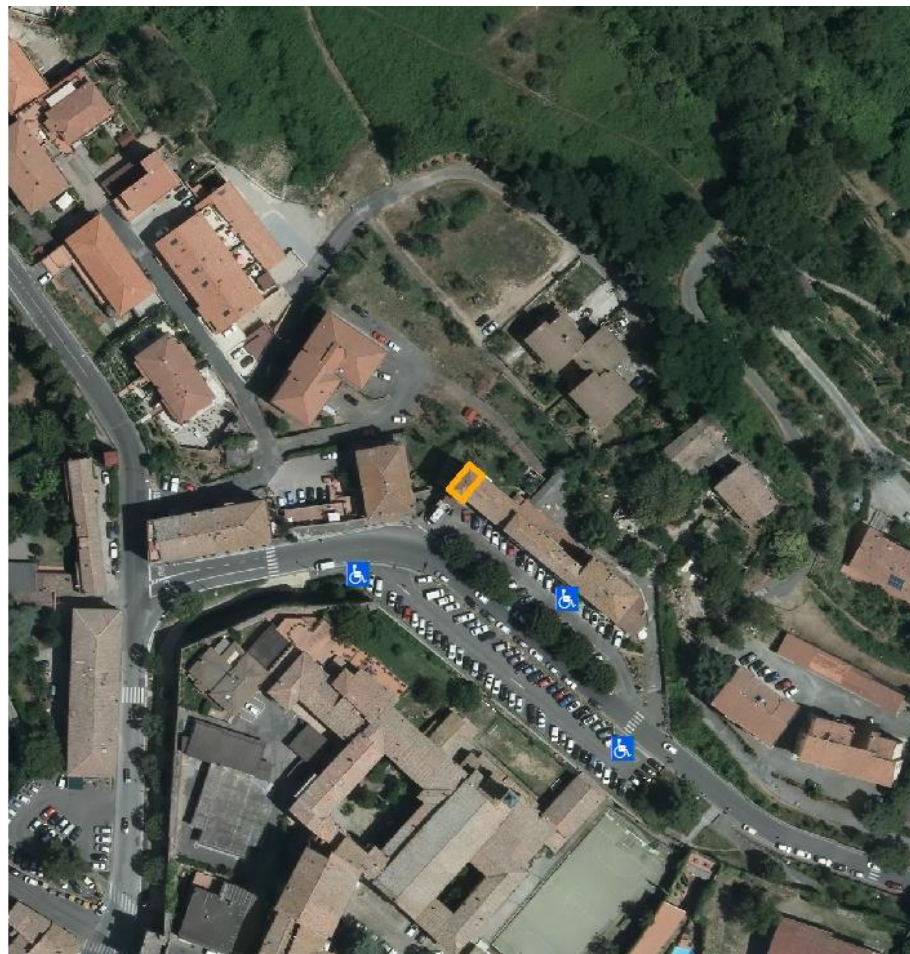
Presenza di scalini all'ingresso; presenza di cartello nei pressi dell'entrata.

Valutazione complessiva		Accessibile
	x	Non accessibile
		Accessibile non a norma

DOCUMENTAZIONE FOTOGRAFICA




INQUADRAMENTO ORTOFOTO ANNO 2016



NOTE

 Area rilevata

 Presenza segnalata posto auto riservato portatori di handicap

Fattibilità intervento di adeguamento

FACILE	x
DIFFICILE	

Quadrante d

SCHEDA E12

RILIEVO EDIFICIO

Centro abitato

Volterra (CS)	x	Volterra
Saline di Volterra		Villamagna

Denominazione:	Croce Rossa
Ubicazione:	Viale Franco Porretti, 17
Data rilievo:	Febbraio 2020

Informazioni da sopralluogo



1	Barriere fisiche fisse	presenti
		x assenti
2	Barriere fisiche mobili	x presenti
		assenti
3	Manutenzione	x presente
		assente
4	Segnaletica	x presente
		assente

Carenze

Presenza di zerbino non incassato.

Valutazione complessiva	Accessibile
	Non accessibile
	x Accessibile non a norma


DOCUMENTAZIONE FOTOGRAFICA



INQUADRAMENTO ORTOFOTO ANNO 2016



NOTE

 Area rilevata



Presenza segnalata posto auto riservato portatori di handicap

Fattibilità intervento di adeguamento

FACILE

DIFFICILE

SCHEDA E13

RILIEVO EDIFICIO

Quadrante d

Centro abitato

Volterra (CS)	x	Volterra
Saline di Volterra		Villamagna

Denominazione:	Magazzini comunali
Ubicazione:	Via Gabriele D'Annunzio
Data rilievo:	Febbraio 2020

Informazioni da sopralluogo

1	Barriere fisiche fisse	presenti
		x assenti
2	Barriere fisiche mobili	presenti
		x assenti
3	Manutenzione	x presente
		assente
4	Segnaletica	x presente
		assente

Carenze

Valutazione complessiva	x	Accessibile
		Non accessibile
		Accessibile non a norma

DOCUMENTAZIONE FOTOGRAFICA



INQUADRAMENTO ORTOFOTO ANNO 2016



NOTE

Non accessibile il parcheggio

 Area rilevata



Presenza segnalata posto auto riservato portatori di handicap

Fattibilità intervento di adeguamento

FACILE

DIFFICILE

SCHEDA E14

RILIEVO EDIFICIO

Quadrante d

Centro abitato

Volterra (CS)	x	Volterra
Saline di Volterra		Villamagna

Denominazione: **Palestra San Felice**

Ubicazione: Via Fonda, 7

Data rilievo: Febbraio 2020

Informazioni da sopralluogo

1	Barriere fisiche fisse	presenti
		x assenti
2	Barriere fisiche mobili	presenti
		x assenti
3	Manutenzione	presente
		x assente
4	Segnaletica	presente
		x assente

Carenze

Carente la manutenzione e la segnaletica nel parcheggio

Valutazione complessiva	x	Accessibile
		Non accessibile
		Accessibile non a norma

DOCUMENTAZIONE FOTOGRAFICA



INQUADRAMENTO ORTOFOTO ANNO 2016



NOTE

Non accessibile il sottostante parcheggio

 Area rilevata



Presenza segnalata posto auto riservato portatori di handicap

Fattibilità intervento di adeguamento

FACILE

DIFFICILE

SCHEDA E15

RILIEVO EDIFICIO

Quadrante d

Centro abitato

Volterra (CS)	x	Volterra
Saline di Volterra		Villamagna

Denominazione: Istituto Comprensivo

Ubicazione: Via Fonda, 3

Data rilievo: Febbraio 2020

Informazioni da sopralluogo

1	Barriere fisiche fisse	presenti
		x assenti
2	Barriere fisiche mobili	presenti
		x assenti
3	Manutenzione	x presente
		assente
4	Segnaletica	x presente
		assente

Carenze

Carente la manutenzione e la segnaletica nel parcheggio

Valutazione complessiva	x	Accessibile
		Non accessibile
		Accessibile non a norma

DOCUMENTAZIONE FOTOGRAFICA




INQUADRAMENTO ORTOFOTO ANNO 2016



NOTE

I soggetti diversamente abili possono raggiungere in autonomia l'edificio ma solo dal parcheggio interno; la viabilità di collegamento con la sovrastante strada principale non è infatti percorribile.

 Area rilevata



Presenza segnalata posto auto riservato portatori di handicap

Fattibilità intervento di adeguamento

FACILE

DIFFICILE

SCHEDA E16

RILIEVO EDIFICIO

Quadrante d

Centro abitato

Volterra (CS)	<input checked="" type="checkbox"/>	Volterra
Saline di Volterra		Villamagna


Denominazione:	Istituto Superiore Carducci
Ubicazione:	Viale Trento e Trieste, 26
Data rilievo:	Febbraio 2020

Informazioni da sopralluogo

1	Barriere fisiche fisse	presenti
		<input checked="" type="checkbox"/> assenti
2	Barriere fisiche mobili	presenti
		<input checked="" type="checkbox"/> assenti
3	Manutenzione	<input checked="" type="checkbox"/> presente
		assente
4	Segnaletica	<input checked="" type="checkbox"/> presente
		assente


Carenze

Valutazione complessiva	<input checked="" type="checkbox"/>	Accessibile
		Non accessibile
		Accessibile non a norma

**NOTE**

Ai soggetti diversamente abili è riservato un ingresso dedicato, impostato su piattaforma elevatrice interna.

Gli stessi possono raggiungere in autonomia l'edificio ma solo dal parcheggio interno; la viabilità di collegamento con la sovrastante strada principale non è infatti percorribile.

 Area rilevata


Presenza segnalata posto auto riservato portatori di handicap

Fattibilità intervento di adeguamento

FACILE	x
DIFFICILE	

Centro abitato

Volterra (CS)	x	Volterra
Saline di Volterra		Villamagna

Denominazione:	Accademia della musica
Ubicazione:	Viale Trento e Trieste
Data rilievo:	Febbraio 2020

Informazioni da sopralluogo

1	Barriere fisiche fisse		presenti
		x	assenti
2	Barriere fisiche mobili	x	presenti
			assenti
3	Manutenzione		presente
		x	assente
4	Segnaletica		presente
		x	assente

Carenze

Carenza di manutenzione e segnaletica; non adeguato il percorso inghiaiato

Valutazione complessiva		Accessibile
		Non accessibile
	x	Accessibile non a norma


DOCUMENTAZIONE FOTOGRAFICA



INQUADRAMENTO ORTOFOTO ANNO 2016



NOTE

 Area rilevata



Presenza segnalata posto auto riservato portatori di handicap

Fattibilità intervento di adeguamento

FACILE

DIFFICILE

Quadrante d

SCHEDA E18

RILIEVO EDIFICIO

Centro abitato

Volterra (CS)	x	Volterra
Saline di Volterra		Villamagna

Denominazione:	S.I.A.F.
Ubicazione:	SP del Monte Volterrano
Data rilievo:	Febbraio 2020

Informazioni da sopralluogo

1	Barriere fisiche fisse	presenti
		x assenti
2	Barriere fisiche mobili	presenti
		x assenti
3	Manutenzione	x presente
		assente
4	Segnaletica	x presente
		assente


Carenze

Valutazione complessiva	x	Accessibile
		Non accessibile
		Accessibile non a norma

DOCUMENTAZIONE FOTOGRAFICA



INQUADRAMENTO ORTOFOTO ANNO 2016



NOTE

Dal parcheggio situato a lato dell'edificio, riservato ai pazienti, si accede all'edificio mediante rampa adeguata.

Gli scalini presenti all'ingresso sono superati mediante adeguato servoscala.

 Area rilevata



Presenza segnalata posto auto riservato portatori di handicap

Fattibilità intervento di adeguamento

FACILE

DIFFICILE

SCHEDA E19

RILIEVO EDIFICIO

Quadrante d

Centro abitato

Volterra (CS)	x	Volterra
Saline di Volterra		Villamagna

Denominazione:	Centro medico
Ubicazione:	Via Landini, 1
Data rilievo:	Febbraio 2020

Informazioni da sopralluogo

1	Barriere fisiche fisse	x	presenti
			assenti
2	Barriere fisiche mobili		presenti
		x	assenti
3	Manutenzione	x	presente
			assente
4	Segnaletica	x	presente
			assente

Carenze

Presenza di piazzale inghiaiato.

Valutazione complessiva	x	Accessibile
		Non accessibile
		Accessibile non a norma

DOCUMENTAZIONE FOTOGRAFICA



INQUADRAMENTO ORTOFOTO ANNO 2016



NOTE

 Area rilevata



Presenza segnalata posto auto riservato portatori di handicap

Fattibilità intervento di adeguamento

FACILE	x
DIFFICILE	

Quadrante d

SCHEDA E20

RILIEVO EDIFICIO

Centro abitato

Volterra (CS)	x	Volterra
Saline di Volterra		Villamagna

Denominazione: **Chiesa Sant' Alessandro**

Ubicazione: Borgo Sant' Alessandro

Data rilievo: Febbraio 2020

Informazioni da sopralluogo

1	Barriere fisiche fisse	x	presenti
			assenti
2	Barriere fisiche mobili		presenti
		x	assenti
3	Manutenzione	x	presente
			assente
4	Segnaletica	x	presente
			assente


Carenze

Presenza di scalini agli ingressi superata mediante rampe non adeguate

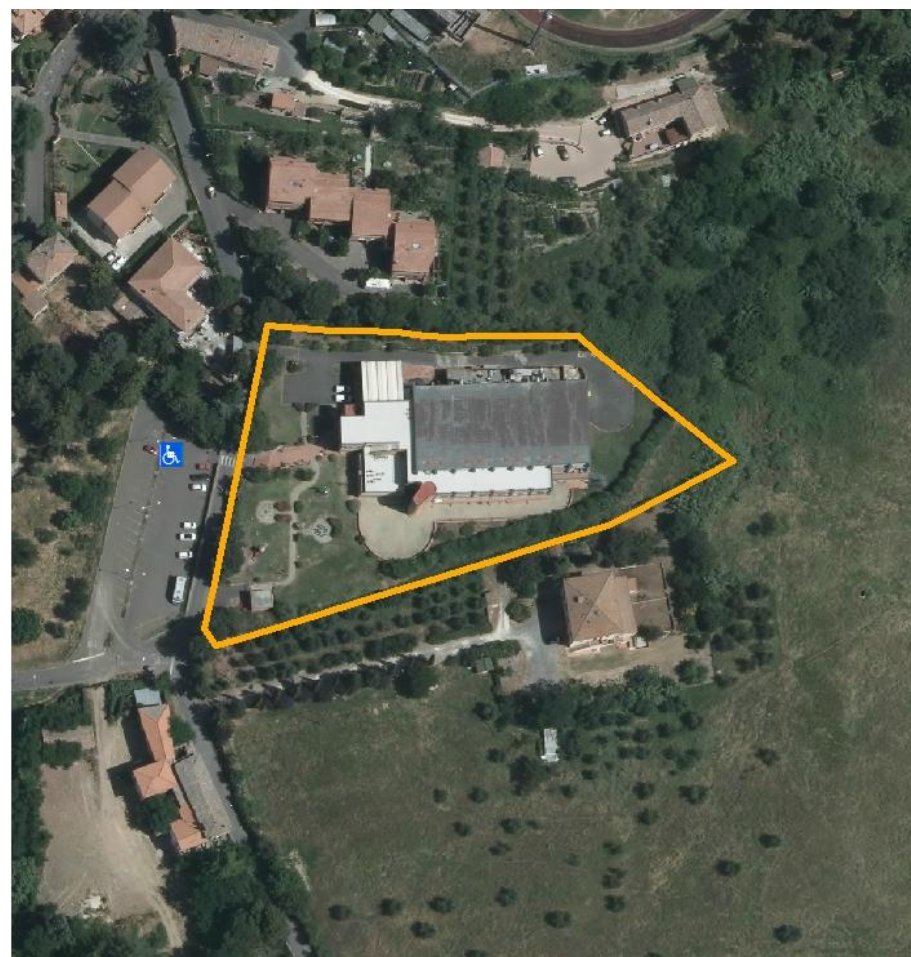
Valutazione complessiva

	Accessibile
	Non accessibile
x	Accessibile non a norma

DOCUMENTAZIONE FOTOGRAFICA



INQUADRAMENTO ORTOFOTO ANNO 2016



NOTE

Per i soggetti diversamente abili è possibile raggiungere in autonomia l'edificio dal parcheggio interno, percorrendo i percorsi laterali, adeguati; dal parcheggio sottostrada, riservato agli utenti della piscina, l'accesso diretto è impedito dalla scalinata.

 Area rilevata



Presenza segnalata posto auto riservato portatori di handicap

Fattibilità intervento di adeguamento

FACILE

DIFFICILE

Quadrante d

SCHEDA E21

RILIEVO EDIFICIO

Centro abitato

Volterra (CS)	<input checked="" type="checkbox"/>	Volterra
Saline di Volterra	<input type="checkbox"/>	Villamagna

Denominazione:	Piscina comunale
Ubicazione:	Via dei Cappuccini, 11
Data rilievo:	Febbraio 2020



Informazioni da sopralluogo

1	Barriere fisiche fisse	<input checked="" type="checkbox"/>	presenti
		<input type="checkbox"/>	assenti
2	Barriere fisiche mobili	<input type="checkbox"/>	presenti
		<input checked="" type="checkbox"/>	assenti
3	Manutenzione	<input checked="" type="checkbox"/>	presente
		<input type="checkbox"/>	assente
4	Segnaletica	<input checked="" type="checkbox"/>	presente
		<input type="checkbox"/>	assente

Carenze

Raccordo col piano stradale realizzato mediante scalinata.

Valutazione complessiva	<input checked="" type="checkbox"/>	Accessibile
	<input type="checkbox"/>	Non accessibile
	<input type="checkbox"/>	Accessibile non a norma



NOTE

 Area rilevata


Presenza segnalata posto auto riservato portatori di handicap

Fattibilità intervento di adeguamento

FACILE	x
DIFFICILE	

Centro abitato

Volterra (CS)	x	Volterra
Saline di Volterra		Villamagna

Denominazione:	Sede CTT
Ubicazione:	P. Principe P. Ginori Conti, 2
Data rilievo:	Febbraio 2020


Informazioni da sopralluogo

1	Barriere fisiche fisse	x	presenti
			assenti
2	Barriere fisiche mobili	x	presenti
			assenti
3	Manutenzione		presente
		x	assente
4	Segnaletica	x	presente
			assente

Carenze


Presenza di scalino all'ingresso; carenza di manutenzione

Valutazione complessiva		Accessibile
	x	Non accessibile
		Accessibile non a norma



NOTE

 Area rilevata

 Presenza segnalata posto auto riservato portatori di handicap

Fattibilità intervento di adeguamento

FACILE	x
DIFFICILE	

Centro abitato

Volterra (CS)	x	Volterra
Saline di Volterra		Villamagna

Denominazione:	Bagni pubblici
Ubicazione:	P. Principe P. Ginori Conti
Data rilievo:	Febbraio 2020

Informazioni da sopralluogo

1	Barriere fisiche fisse	x	presenti
			assenti
2	Barriere fisiche mobili		presenti
		x	assenti
3	Manutenzione		presente
		x	assente
4	Segnaletica		presente
		x	assente

Carenze


Percorso in parte inghiaiato; carenza di manutenzione e segnaletica

Valutazione complessiva		Accessibile
		Non accessibile
	x	Accessibile non a norma

DOCUMENTAZIONE FOTOGRAFICA



INQUADRAMENTO ORTOFOTO ANNO 2016



NOTE

 Area rilevata



Presenza segnalata posto auto riservato portatori di handicap

Fattibilità intervento di adeguamento

FACILE

DIFFICILE

x

Quadrante d

SCHEDA E24

RILIEVO EDIFICIO

Centro abitato

Volterra (CS)	x	Volterra
Saline di Volterra		Villamagna

Denominazione: **Chiesetta San Lazzaro**

Ubicazione: Borgo San Lazzaro

Data rilievo: Febbraio 2020

Informazioni da sopralluogo

1	Barriere fisiche fisse	x	presenti
			assenti
2	Barriere fisiche mobili	x	presenti
			assenti
3	Manutenzione	x	presente
			assente
4	Segnaletica	x	presente
			assente

Carenze

Presenza di scalino all'ingresso e pendenza scivolo non adeguata; presenza di zerbino non incassato.

Valutazione complessiva		Accessibile
	x	Non accessibile
		Accessibile non a norma

DOCUMENTAZIONE FOTOGRAFICA




INQUADRAMENTO ORTOFOTO ANNO 2016



NOTE

Alla zona giochi, posta sul retro, si accede mediante rampa esterna adeguata

 Area rilevata



Presenza segnalata posto auto riservato portatori di handicap

Fattibilità intervento di adeguamento

FACILE

DIFFICILE

SCHEDA E25

RILIEVO EDIFICIO

Quadrante d

Centro abitato

Volterra (CS)	x	Volterra
Saline di Volterra		Villamagna

Denominazione:	Scuola Infanzia Cappuccini
Ubicazione:	Borgo San Lazzaro
Data rilievo:	Febbraio 2020

Informazioni da sopralluogo

1	Barriere fisiche fisse		presenti
		x	assenti
2	Barriere fisiche mobili	x	presenti
			assenti
3	Manutenzione	x	presente
			assente
4	Segnaletica	x	presente
			assente

Carenze

Presenza di zerbino non incassato all'ingresso

Valutazione complessiva	x	Accessibile
		Non accessibile
		Accessibile non a norma


DOCUMENTAZIONE FOTOGRAFICA



INQUADRAMENTO ORTOFOTO ANNO 2016



NOTE

 Area rilevata



Presenza segnalata posto auto riservato portatori di handicap

Fattibilità intervento di adeguamento

FACILE

DIFFICILE

SCHEDA E26

RILIEVO EDIFICIO

Quadrante d

Centro abitato

Volterra (CS)	x	Volterra
Saline di Volterra		Villamagna

Denominazione:	Sala del Regno
Ubicazione:	Via Annibale Cinci, 27
Data rilievo:	Febbraio 2020

Informazioni da sopralluogo

1	Barriere fisiche fisse		presenti
		x	assenti
2	Barriere fisiche mobili	x	presenti
			assenti
3	Manutenzione	x	presente
			assente
4	Segnaletica	x	presente
			assente

Carenze

Presenza di zerbino non incassato e di un posto riservato, delimitato con strisce gialle, senza contrassegno

Valutazione complessiva	x	Accessibile
		Non accessibile
		Accessibile non a norma

**NOTE**

Alla zona giochi, posta sul retro, si accede mediante rampa esterna adeguata

 Area rilevata



Presenza segnalata posto auto riservato portatori di handicap

Fattibilità intervento di adeguamento

FACILE

DIFFICILE

Quadrante d**Centro abitato**

Volterra (CS)	x	Volterra
Saline di Volterra		Villamagna

Denominazione:	Chiesa di San Lazzaro
Ubicazione:	Borgo San Lazzaro
Data rilievo:	Febbraio 2020

Informazioni da sopralluogo

1	Barriere fisiche fisse	presenti
		x assenti
2	Barriere fisiche mobili	presenti
		x assenti
3	Manutenzione	x presente
		assente
4	Segnaletica	x presente
		assente

Carenze

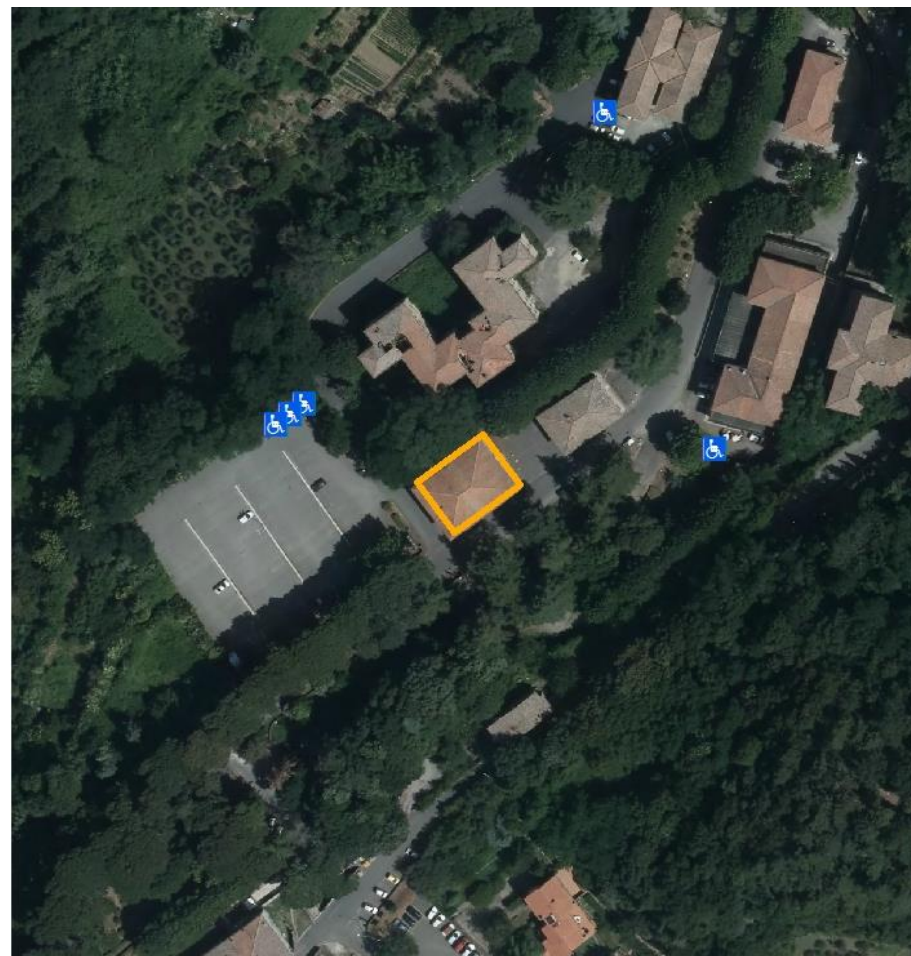
Presenza di zerbino non incassato all'ingresso

Valutazione complessiva	x	Accessibile
		Non accessibile
		Accessibile non a norma

DOCUMENTAZIONE FOTOGRAFICA



INQUADRAMENTO ORTOFOTO ANNO 2016



NOTE

Ai soggetti diversamente abili è riservato un accesso laterale, impostato su rampa di pendenza adeguata. L'accesso alla rampa può però essere ostacolato dalle auto in sosta.

 Area rilevata



Presenza segnalata posto auto riservato portatori di handicap

Fattibilità intervento di adeguamento

FACILE	x
DIFFICILE	

Quadrante d

SCHEDA E28

RILIEVO EDIFICIO

Centro abitato

Volterra (CS)	x	Volterra
Saline di Volterra		Villamagna

Denominazione:	Direzione presidio ospedale
Ubicazione:	Viale del Teatro
Data rilievo:	Febbraio 2020

Informazioni da sopralluogo

1	Barriere fisiche fisse		presenti
		x	assenti
2	Barriere fisiche mobili	x	presenti
			assenti
3	Manutenzione	x	presente
			assente
4	Segnaletica	x	presente
			assente

Carenze

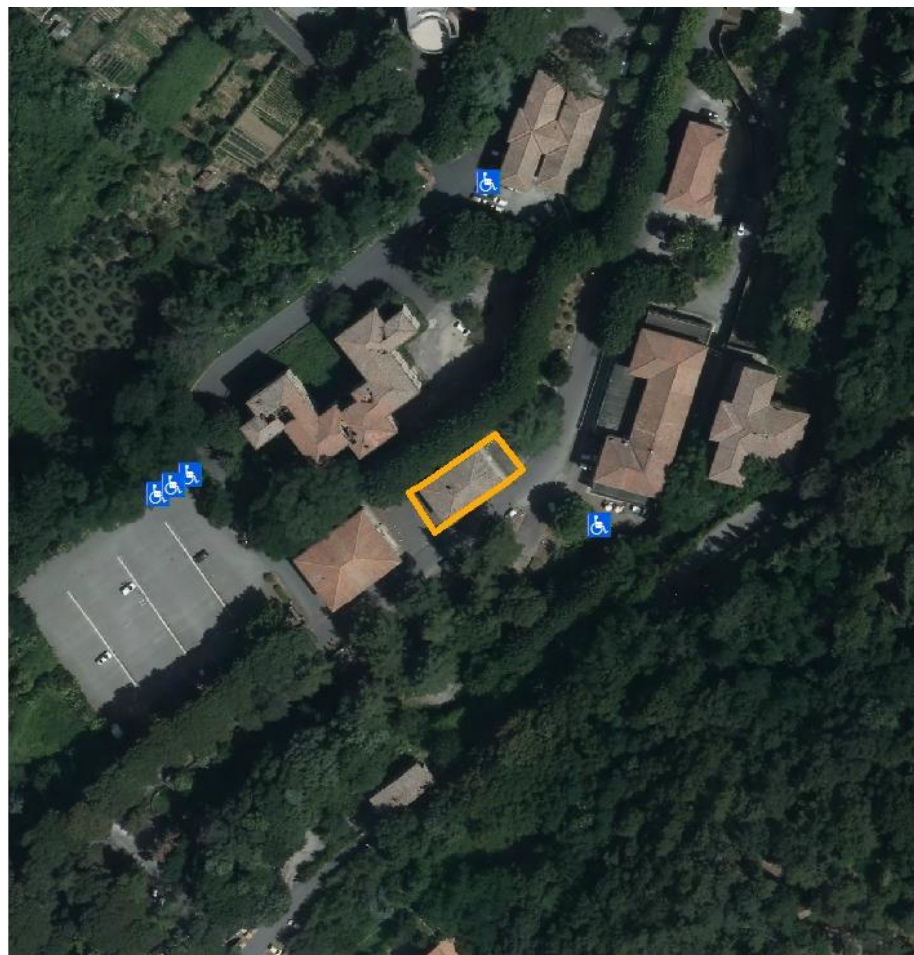
Mancanza di un percorso sicuro per accedere alla rampa di accesso

Valutazione complessiva		Accessibile
		Non accessibile
	x	Accessibile non a norma


DOCUMENTAZIONE FOTOGRAFICA




INQUADRAMENTO ORTOFOTO ANNO 2016



NOTE

 Area rilevata

 Presenza segnalata posto auto riservato portatori di handicap

Fattibilità intervento di adeguamento

FACILE

DIFFICILE

SCHEDA E29

RILIEVO EDIFICIO

Quadrante d

Centro abitato

Volterra (CS)	x	Volterra
Saline di Volterra		Villamagna

Denominazione: **Dipartim. Igiene mentale**

Ubicazione: Viale del Teatro

Data rilievo: Febbraio 2020


Informazioni da sopralluogo

1	Barriere fisiche fisse	presenti
		x assenti
2	Barriere fisiche mobili	presenti
		x assenti
3	Manutenzione	x presente
		assente
4	Segnaletica	x presente
		assente


Carenze

Valutazione complessiva	x	Accessibile
		Non accessibile
		Accessibile non a norma

DOCUMENTAZIONE FOTOGRAFICA



INQUADRAMENTO ORTOFOTO ANNO 2016



NOTE

 Area rilevata



Presenza segnalata posto auto riservato portatori di handicap

Fattibilità intervento di adeguamento

FACILE

DIFFICILE

SCHEDA E30

RILIEVO EDIFICIO

Quadrante d

Centro abitato

Volterra (CS)	x	Volterra
Saline di Volterra		Villamagna

Denominazione:	Dip. Igiene mentale infanzia
Ubicazione:	Viale del Teatro
Data rilievo:	Febbraio 2020

Informazioni da sopralluogo

1	Barriere fisiche fisse	presenti
		x assenti
2	Barriere fisiche mobili	presenti
		x assenti
3	Manutenzione	x presente
		assente
4	Segnaletica	x presente
		assente


Carenze

Valutazione complessiva	x	Accessibile
		Non accessibile
		Accessibile non a norma

DOCUMENTAZIONE FOTOGRAFICA



INQUADRAMENTO ORTOFOTO ANNO 2016



NOTE

Ai soggetti diversamente abili è riservato un accesso laterale, impostato su rampa adeguata

 Area rilevata



Presenza segnalata posto auto riservato portatori di handicap

Fattibilità intervento di adeguamento

FACILE

DIFFICILE

SCHEDA E31

RILIEVO EDIFICIO

Quadrante d

Centro abitato

Volterra (CS)	x	Volterra
Saline di Volterra		Villamagna

Denominazione:	Farmacia Ospedale
Ubicazione:	Viale del Teatro
Data rilievo:	Febbraio 2020


Informazioni da sopralluogo

1	Barriere fisiche fisse	presenti
		x assenti
2	Barriere fisiche mobili	presenti
		x assenti
3	Manutenzione	presente
		x assente
4	Segnaletica	x presente
		assente

Carenze

Carenza di manutenzione

Valutazione complessiva	x	Accessibile
		Non accessibile
		Accessibile non a norma



NOTE

 Area rilevata



Presenza segnalata posto auto riservato portatori di handicap

Fattibilità intervento di adeguamento

FACILE

DIFFICILE

Quadrante d

Centro abitato

Volterra (CS)	x	Volterra
Saline di Volterra		Villamagna

Denominazione:	Archivi Presidio ospedaliero
Ubicazione:	Via del Muro vecchio
Data rilievo:	Febbraio 2020

Informazioni da sopralluogo

1	Barriere fisiche fisse		presenti
		x	assenti
2	Barriere fisiche mobili	x	presenti
			assenti
3	Manutenzione	x	presente
			assente
4	Segnaletica	x	presente
			assente

Carenze

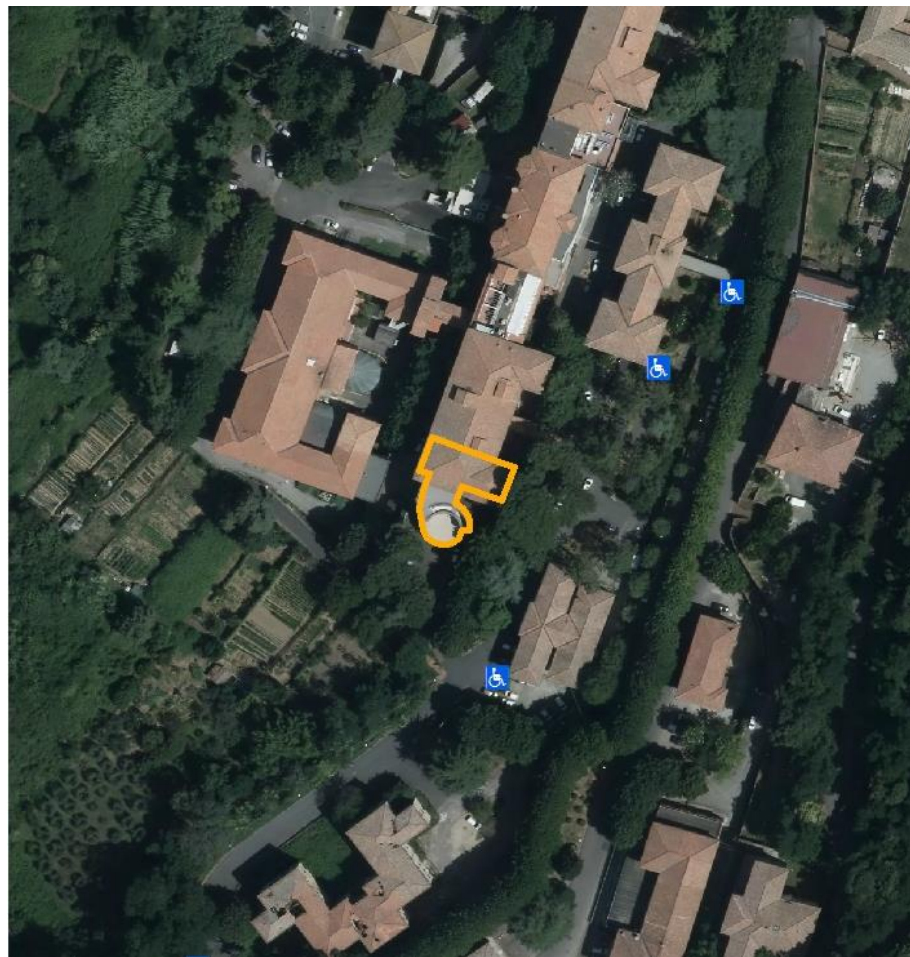
In corrispondenza dell'accesso al piano inferiore, presenza di zerbino non incassato

Valutazione complessiva	x	Accessibile
		Non accessibile
		Accessibile non a norma

DOCUMENTAZIONE FOTOGRAFICA



INQUADRAMENTO ORTOFOTO ANNO 2016



NOTE

L'accesso al pronto soccorso avviene da apposita viabilità carrabile interna

 Area rilevata



Presenza segnalata posto auto riservato portatori di handicap

Fattibilità intervento di adeguamento

FACILE

DIFFICILE

SCHEDA E33

RILIEVO EDIFICIO

Quadrante d

Centro abitato

Volterra (CS)	x	Volterra
Saline di Volterra		Villamagna

Denominazione:	Pronto soccorso
Ubicazione:	Via della Discesa
Data rilievo:	Febbraio 2020

Informazioni da sopralluogo

1	Barriere fisiche fisse	presenti
		x assenti
2	Barriere fisiche mobili	presenti
		x assenti
3	Manutenzione	x presente
		assente
4	Segnaletica	x presente
		assente

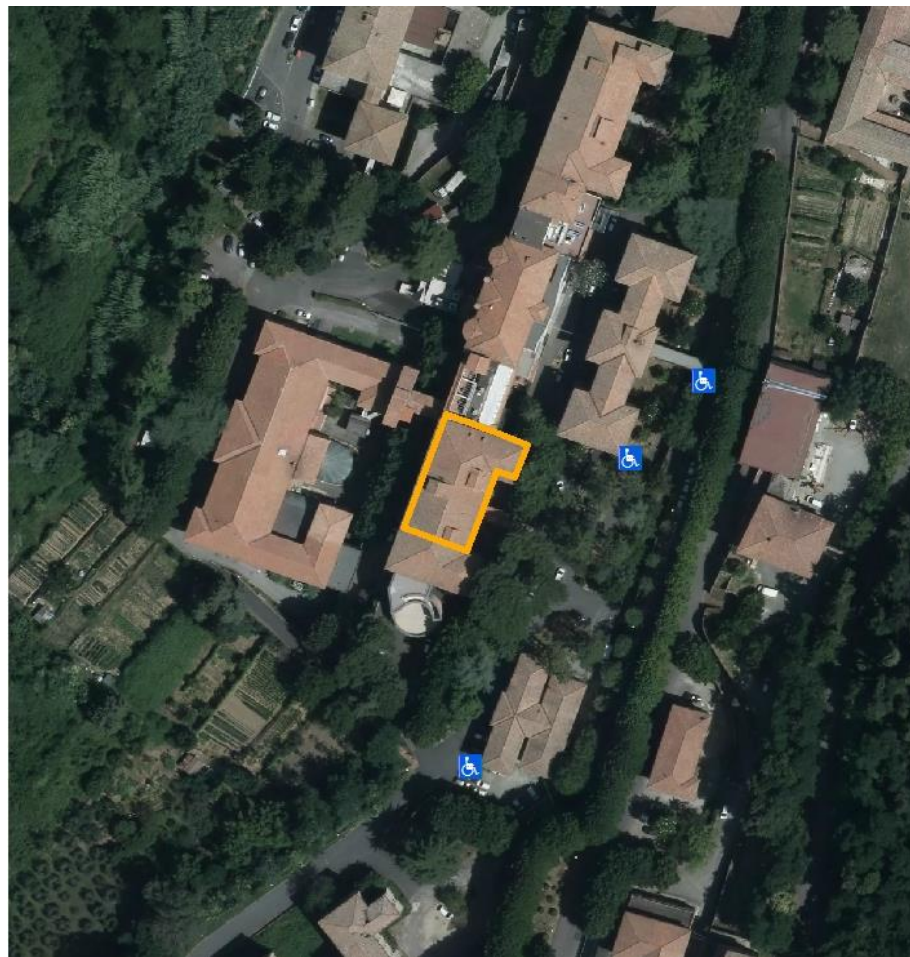
Carenze

Valutazione complessiva	x	Accessibile
		Non accessibile
		Accessibile non a norma


DOCUMENTAZIONE FOTOGRAFICA



INQUADRAMENTO ORTOFOTO ANNO 2016



NOTE

 Area rilevata



Presenza segnalata posto auto riservato portatori di handicap

Fattibilità intervento di adeguamento

FACILE

DIFFICILE

SCHEDA E34

RILIEVO EDIFICIO

Quadrante d

Centro abitato

Volterra (CS)	x	Volterra
Saline di Volterra		Villamagna

Denominazione:	Ostetricia e Ginecologia
Ubicazione:	Via del Padiglione
Data rilievo:	Febbraio 2020

Informazioni da sopralluogo

1	Barriere fisiche fisse	x	presenti
			assenti
2	Barriere fisiche mobili		presenti
		x	assenti
3	Manutenzione	x	presente
			assente
4	Segnaletica	x	presente
			assente

Carenze

Presenza di scalinata all'ingresso; pendenza della rampa non adeguata

Valutazione complessiva		Accessibile
		Non accessibile
	x	Accessibile non a norma



NOTE

 Area rilevata



Presenza segnalata posto auto riservato portatori di handicap

Fattibilità intervento di adeguamento

FACILE

DIFFICILE

Quadrante d

Centro abitato

Volterra (CS)	x	Volterra
Saline di Volterra		Villamagna

Denominazione:	Dipartimento Emodialisi
Ubicazione:	Via della Discesa
Data rilievo:	Febbraio 2020

Informazioni da sopralluogo

1	Barriere fisiche fisse	presenti
		x assenti
2	Barriere fisiche mobili	presenti
		x assenti
3	Manutenzione	x presente
		assente
4	Segnaletica	x presente
		assente

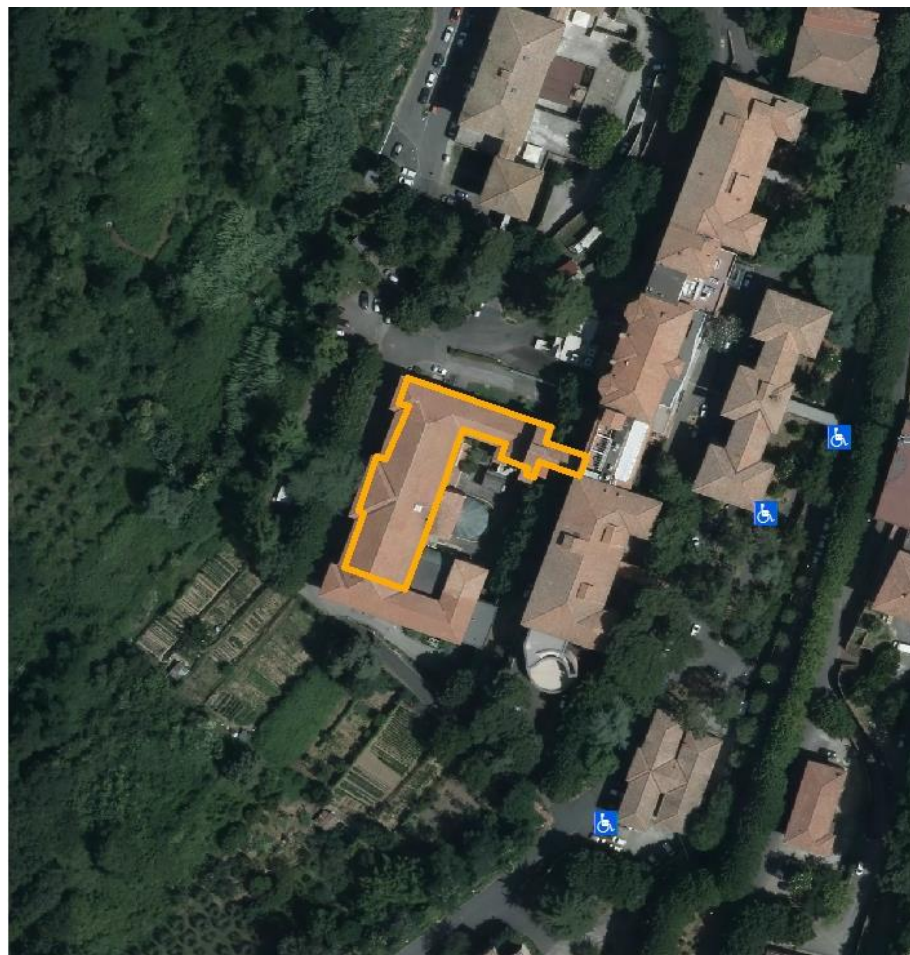
Carenze

Valutazione complessiva	x	Accessibile
		Non accessibile
		Accessibile non a norma

DOCUMENTAZIONE FOTOGRAFICA



INQUADRAMENTO ORTOFOTO ANNO 2016



NOTE

 Area rilevata



Presenza segnalata posto auto riservato portatori di handicap

Fattibilità intervento di adeguamento

FACILE

DIFFICILE

Quadrante d

SCHEDA E36

RILIEVO EDIFICIO

Centro abitato

Volterra (CS)	x	Volterra
Saline di Volterra		Villamagna

Denominazione: **Dip. Medicina generale**

Ubicazione: Via della Discesa

Data rilievo: Febbraio 2020


Informazioni da sopralluogo

1	Barriere fisiche fisse	presenti
		x assenti
2	Barriere fisiche mobili	presenti
		x assenti
3	Manutenzione	x presente
		assente
4	Segnaletica	x presente
		assente

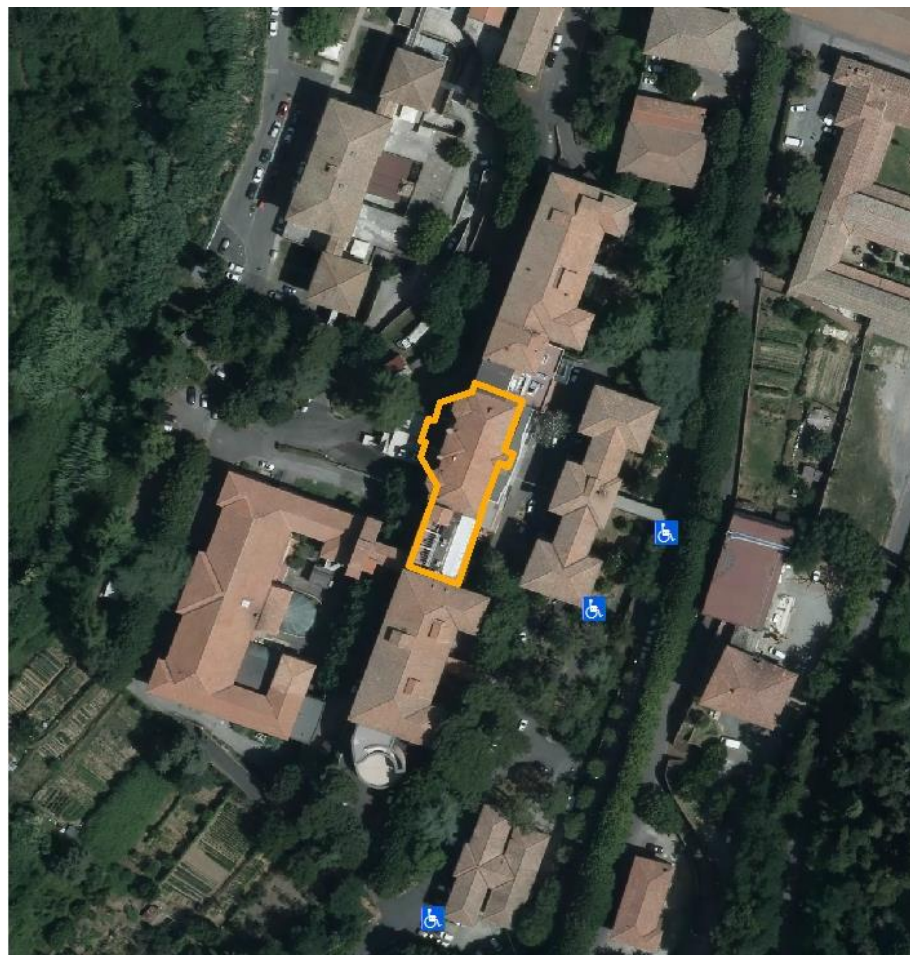
Carenze

Valutazione complessiva	x	Accessibile
		Non accessibile
		Accessibile non a norma

DOCUMENTAZIONE FOTOGRAFICA




INQUADRAMENTO ORTOFOTO ANNO 2016



NOTE

Due rampe carrabili permettono di superare il dislivello tra ingresso e strada

 Area rilevata



Presenza segnalata posto auto riservato portatori di handicap

Fattibilità intervento di adeguamento

FACILE

DIFFICILE

Quadrante d

SCHEDA E37
RILIEVO EDIFICIO

Centro abitato

Volterra (CS)	x	Volterra
Saline di Volterra		Villamagna

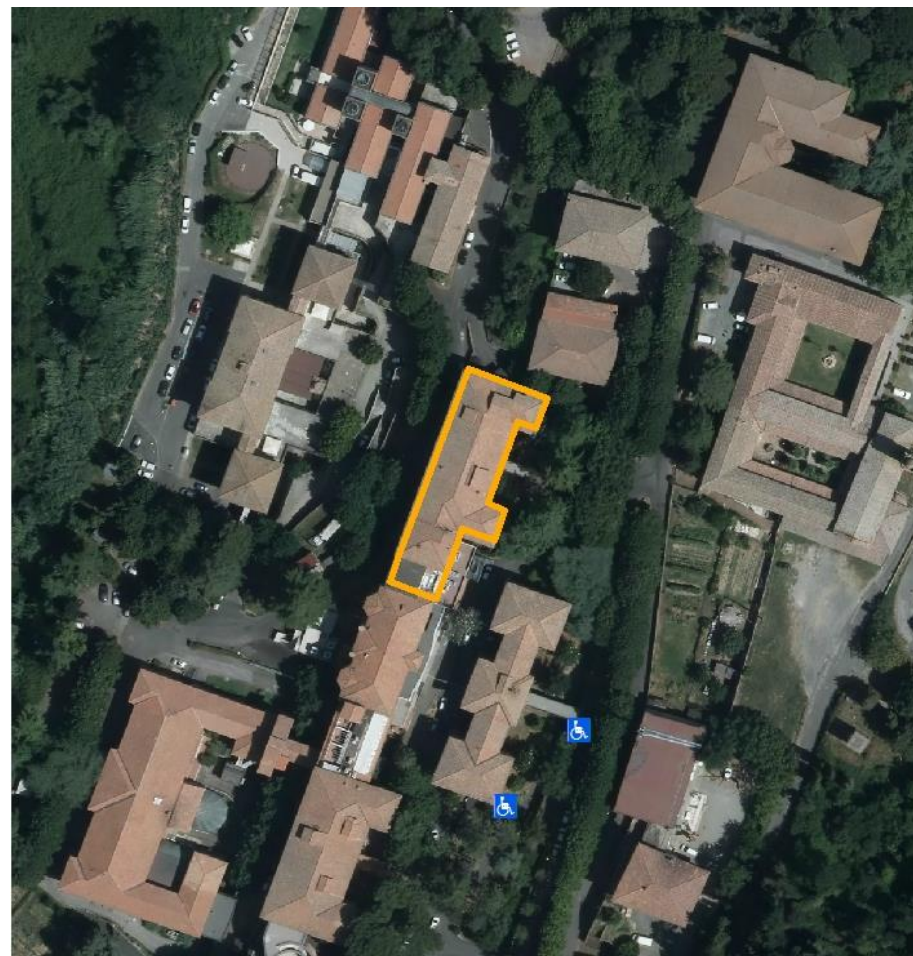


Denominazione:	Dip. Radiodiagnostica
Ubicazione:	Via del Padiglione
Data rilievo:	Febbraio 2020

Informazioni da sopralluogo

1	Barriere fisiche fisse	presenti
		x assenti
2	Barriere fisiche mobili	presenti
		x assenti
3	Manutenzione	x presente
		assente
4	Segnaletica	x presente
		assente

Carenze

Valutazione complessiva	x	Accessibile
		Non accessibile
		Accessibile non a norma

**NOTE**

Una rampa pedonale adeguata permette di superare il dislivello tra ingresso e strada

 Area rilevata



Presenza segnalata posto auto riservato portatori di handicap

Fattibilità intervento di adeguamento

FACILE

DIFFICILE

Quadrante d**Centro abitato**

Volterra (CS)	x	Volterra
Saline di Volterra		Villamagna

Denominazione:	Riab.ne Chirurgia Ortopedia
Ubicazione:	Via del Padiglione
Data rilievo:	Febbraio 2020

Informazioni da sopralluogo

1	Barriere fisiche fisse	presenti
		x assenti
2	Barriere fisiche mobili	presenti
		x assenti
3	Manutenzione	x presente
		assente
4	Segnaletica	x presente
		assente

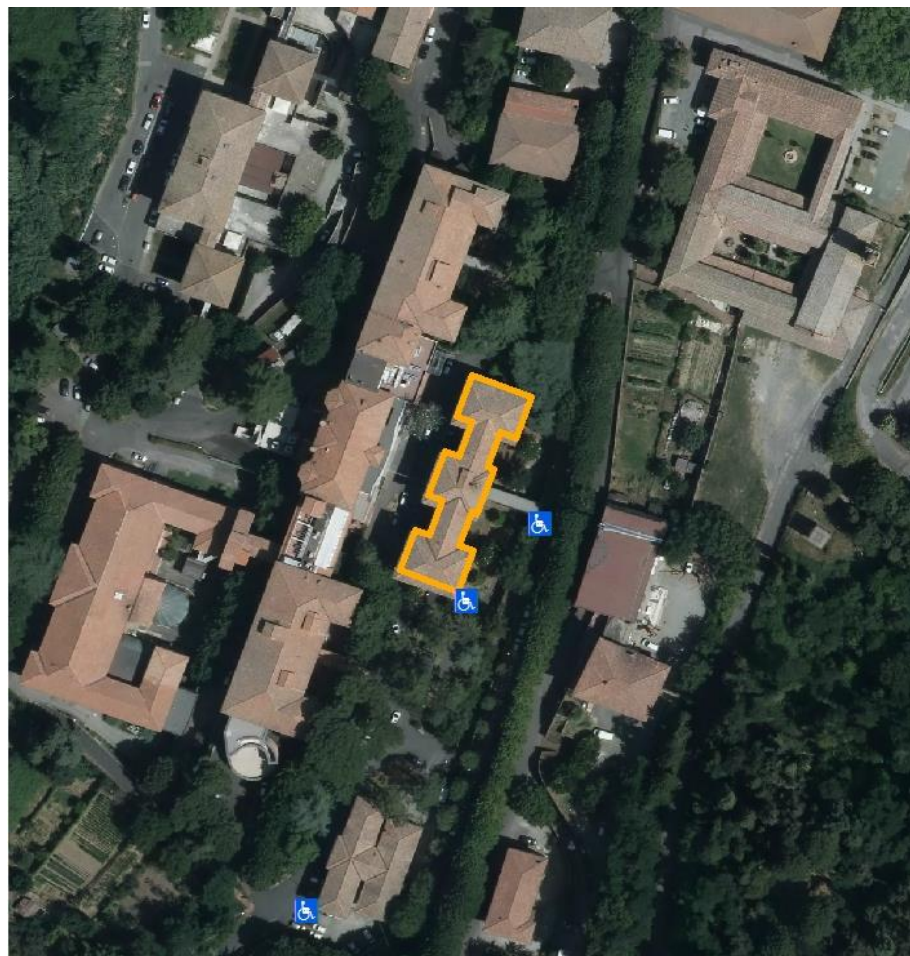
Carenze

Valutazione complessiva	x	Accessibile
		Non accessibile
		Accessibile non a norma

DOCUMENTAZIONE FOTOGRAFICA



INQUADRAMENTO ORTOFOTO ANNO 2016



NOTE

Al piano inferiore dislivello tra ingresso e piano strada superato con rampa pedonale adeguata

 Area rilevata



Presenza segnalata posto auto riservato portatori di handicap

Fattibilità intervento di adeguamento

FACILE

DIFFICILE

Quadrante d

SCHEDA E39

RILIEVO EDIFICIO

Centro abitato

Volterra (CS)	x	Volterra
Saline di Volterra		Villamagna

Denominazione: CUP - Casa della Salute

Ubicazione: Via del Muro vecchio

Data rilievo: Febbraio 2020


Informazioni da sopralluogo

1	Barriere fisiche fisse	presenti
		x assenti
2	Barriere fisiche mobili	presenti
		x assenti
3	Manutenzione	x presente
		assente
4	Segnaletica	x presente
		assente

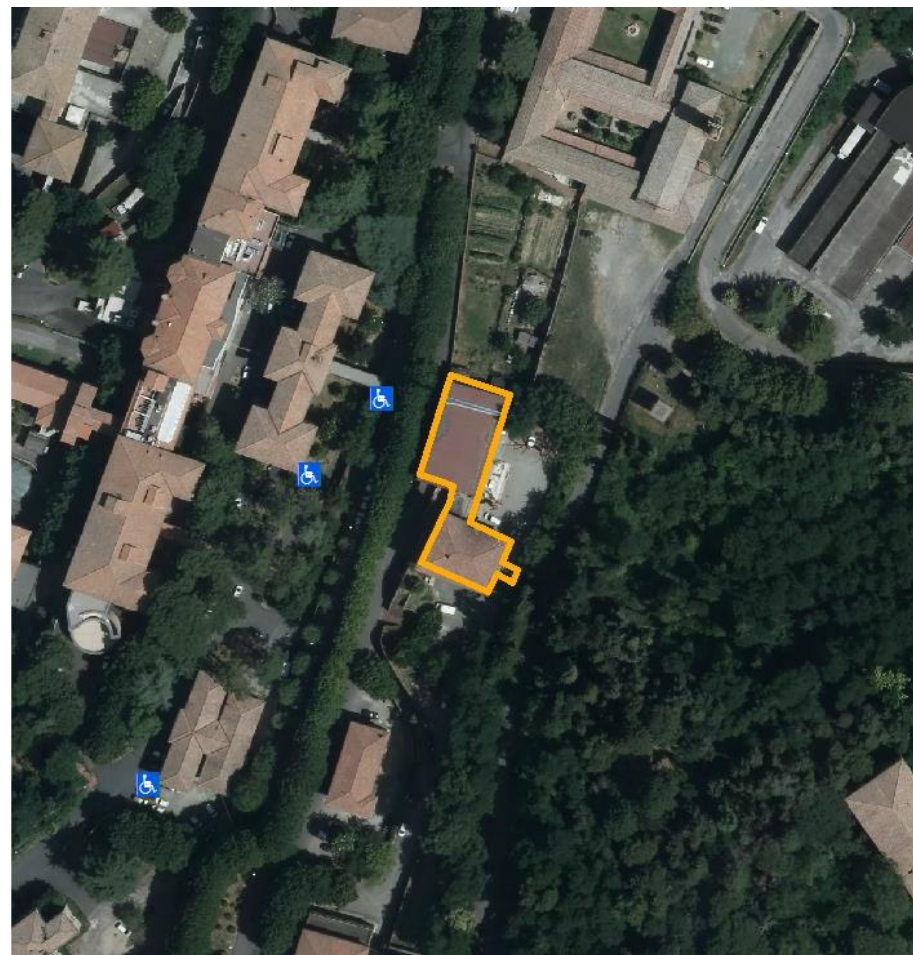
Carenze

Valutazione complessiva	x	Accessibile
		Non accessibile
		Accessibile non a norma

DOCUMENTAZIONE FOTOGRAFICA



INQUADRAMENTO ORTOFOTO ANNO 2016



NOTE

 Area rilevata



Presenza segnalata posto auto riservato portatori di handicap

Fattibilità intervento di adeguamento

FACILE

DIFFICILE

SCHEDA E40

RILIEVO EDIFICIO

Quadrante d

Centro abitato

Volterra (CS)	x	Volterra
Saline di Volterra		Villamagna

Denominazione:	Dipartimento Dipendenze
Ubicazione:	Via del Teatro
Data rilievo:	Febbraio 2020

Informazioni da sopralluogo

1	Barriere fisiche fisse		presenti
		x	assenti
2	Barriere fisiche mobili	x	presenti
			assenti
3	Manutenzione	x	presente
			assente
4	Segnaletica	x	presente
			assente

Carenze


Presenza di zerbino non incassato.

Valutazione complessiva	x	Accessibile
		Non accessibile
		Accessibile non a norma


DOCUMENTAZIONE FOTOGRAFICA




INQUADRAMENTO ORTOFOTO ANNO 2016



NOTE

 Area rilevata

 Presenza segnalata posto auto riservato portatori di handicap

Fattibilità intervento di adeguamento

FACILE

DIFFICILE

SCHEDA E41

RILIEVO EDIFICIO

Quadrante d

Centro abitato

Volterra (CS)	x	Volterra
Saline di Volterra		Villamagna

Denominazione:	Riabilitazione neurologica
Ubicazione:	Via del Padiglione
Data rilievo:	Febbraio 2020



Informazioni da sopralluogo

1	Barriere fisiche fisse		presenti
		x	assenti
2	Barriere fisiche mobili	x	presenti
			assenti
3	Manutenzione	x	presente
			assente
4	Segnaletica	x	presente
			assente


Carenze

Presenza di zerbino non incassato.

Valutazione complessiva	x	Accessibile
		Non accessibile
		Accessibile non a norma



NOTE

 Area rilevata


Presenza segnalata posto auto riservato portatori di handicap

Fattibilità intervento di adeguamento

FACILE

DIFFICILE

Centro abitato

Volterra (CS)	x	Volterra
Saline di Volterra		Villamagna

Denominazione: Dip. Igiene e Nutrizione

Ubicazione: Viale del Muro vecchio

Data rilievo: Febbraio 2020


Informazioni da sopralluogo

1	Barriere fisiche fisse		presenti
		x	assenti
2	Barriere fisiche mobili	x	presenti
			assenti
3	Manutenzione	x	presente
			assente
4	Segnaletica	x	presente
			assente

Carenze

Presenza di zerbino non incassato.

Valutazione complessiva	x	Accessibile
		Non accessibile
		Accessibile non a norma



NOTE

 Area rilevata


Presenza segnalata posto auto riservato portatori di handicap

Fattibilità intervento di adeguamento

FACILE

DIFFICILE

x

Quadrante d

SCHEDA E43

RILIEVO EDIFICIO

Centro abitato

Volterra (CS)	x	Volterra
Saline di Volterra		Villamagna

Denominazione:	Veterinario
Ubicazione:	Viale del Muro vecchio
Data rilievo:	Febbraio 2020


Informazioni da sopralluogo

1	Barriere fisiche fisse	x	presenti
			assenti
2	Barriere fisiche mobili	x	presenti
			assenti
3	Manutenzione		presente
		x	assente
4	Segnaletica	x	presente
			assente

Carenze


Presenza di scale; all'ingresso zerbino non incassato e fioriere. Carenza di manutenzione

Valutazione complessiva		Accessibile
	x	Non accessibile
		Accessibile non a norma



NOTE

 Area rilevata

 Presenza segnalata posto auto riservato portatori di handicap

Fattibilità intervento di adeguamento

FACILE

DIFFICILE

Centro abitato

Volterra (CS)	x	Volterra
Saline di Volterra		Villamagna


Denominazione:	Centro accoglienza minori
Ubicazione:	Borgo San Girolamo
Data rilievo:	Febbraio 2020

Informazioni da sopralluogo


1	Barriere fisiche fisse	presenti
		x assenti
2	Barriere fisiche mobili	presenti
		x assenti
3	Manutenzione	x presente
		assente
4	Segnaletica	x presente
		assente


Carenze

Valutazione complessiva	x	Accessibile
		Non accessibile
		Accessibile non a norma



NOTE

 Area rilevata

 Presenza segnalata posto auto riservato portatori di handicap

Fattibilità intervento di adeguamento

FACILE	x
DIFFICILE	

Centro abitato

Volterra (CS)	x	Volterra
Saline di Volterra		Villamagna

Denominazione:	Obitorio
Ubicazione:	Borgo San Girolamo
Data rilievo:	Febbraio 2020

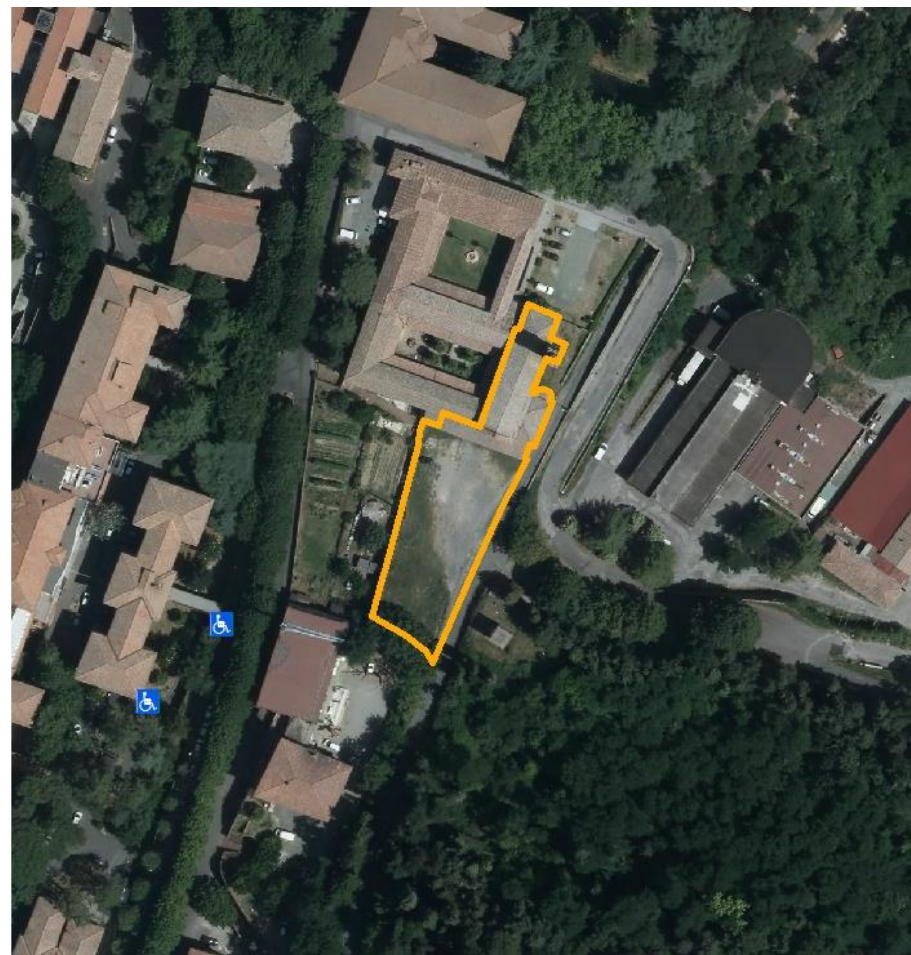

Informazioni da sopralluogo

1	Barriere fisiche fisse	x	presenti
			assenti
2	Barriere fisiche mobili		presenti
		x	assenti
3	Manutenzione		presente
		x	assente
4	Segnaletica		presente
		x	assente

Carenze

Presenza di scalini all'ingresso; dislivello superato con rampe di pendenza non adeguata.
Carenza di manutenzione e segnaletica.

Valutazione complessiva		Accessibile
		Non accessibile
	x	Accessibile non a norma



NOTE

 Area rilevata


Presenza segnalata posto auto riservato portatori di handicap

Fattibilità intervento di adeguamento

FACILE **x**

DIFFICILE

Centro abitato

Volterra (CS)	x	Volterra
Saline di Volterra		Villamagna

Denominazione: **Chiesa di San Girolamo**

Ubicazione: Borgo San Girolamo

Data rilievo: Febbraio 2020

Informazioni da sopralluogo

1	Barriere fisiche fisse	x	presenti
			assenti
2	Barriere fisiche mobili		presenti
		x	assenti
3	Manutenzione	x	presente
			assente
4	Segnaletica		presente
		x	assente

Carenze


Presenza di scalino all'ingresso; dislivello superato con rampa non adeguata.

Valutazione complessiva		Accessibile
		Non accessibile
	x	Accessibile non a norma

DOCUMENTAZIONE FOTOGRAFICA




INQUADRAMENTO ORTOFOTO ANNO 2016



NOTE

Al momento del sopralluogo l'Oratorio è interessato da lavori di manutenzione.

 Area rilevata



Presenza segnalata posto auto riservato portatori di handicap

Fattibilità intervento di adeguamento

FACILE	x
DIFFICILE	

Quadrante d

SCHEDA E47

RILIEVO EDIFICIO

Centro abitato

Volterra (CS)	x	Volterra
Saline di Volterra		Villamagna

Denominazione:	Oratorio della Visitazione
Ubicazione:	Rampa della Crocina
Data rilievo:	Febbraio 2020



Informazioni da sopralluogo

1	Barriere fisiche fisse	x	presenti
			assenti
2	Barriere fisiche mobili	x	presenti
			assenti
3	Manutenzione	x	presente
			assente
4	Segnaletica	x	presente
			assente


Carenze

Soglia non a norma; materiali del cantiere.

Valutazione complessiva		Accessibile
		Non accessibile
	x	Accessibile non a norma

**NOTE**

Non adeguati i servizi igienici.

 Area rilevata



Presenza segnalata posto auto riservato portatori di handicap

Fattibilità intervento di adeguamento

FACILE

DIFFICILE

x

Centro abitato

Volterra (CS)	x	Volterra
Saline di Volterra		Villamagna

Denominazione: **Cimitero Comunale**

Ubicazione: Via di Porta Diana

Data rilievo: Febbraio 2020

Informazioni da sopralluogo

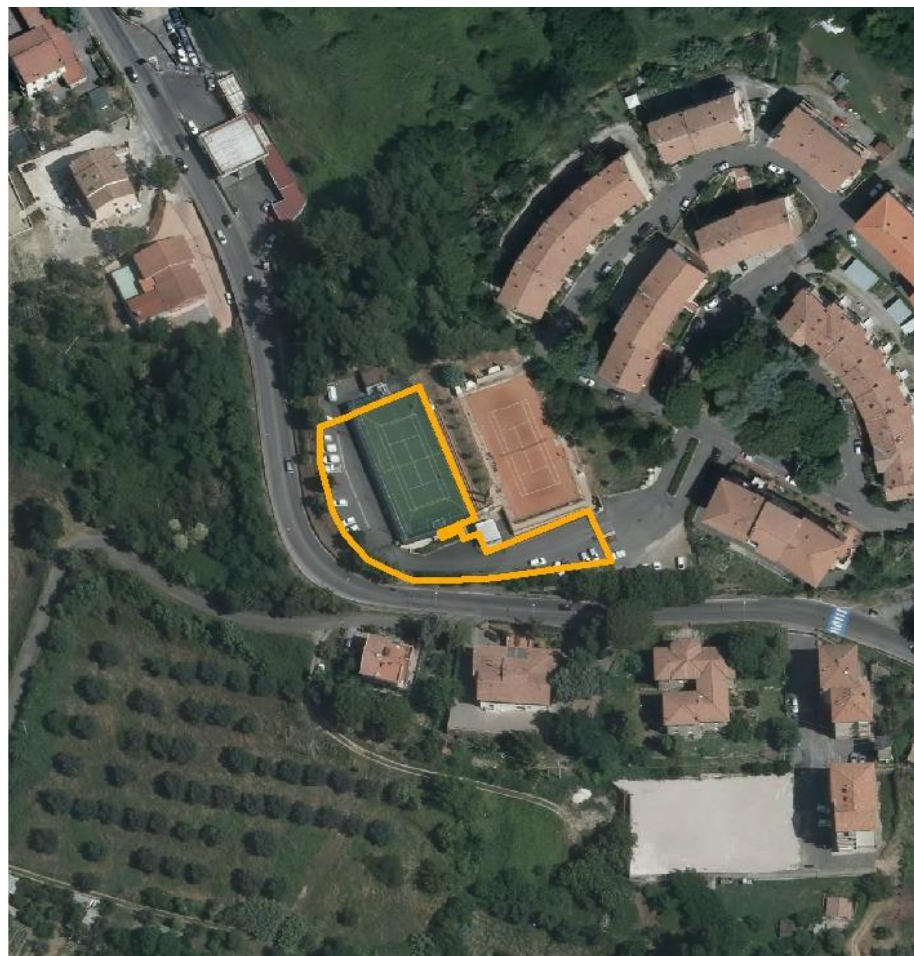
1	Barriere fisiche fisse	x presenti
		assenti
2	Barriere fisiche mobili	x presenti
		assenti
3	Manutenzione	presente
		x assente
4	Segnaletica	x presente
		assente

Carenze

Rampe agli ingressi non adeguate; percorsi inghiaati e dislivelli superati mediante scale.

Nella parte vecchia non adeguato l'infisso all'ingresso; carente la manutenzione.

Valutazione complessiva		Accessibile
	x	Non accessibile
		Accessibile non a norma

**NOTE**

Accessibile non a norma il parcheggio

 Area rilevata



Presenza segnalata posto auto riservato portatori di handicap

Fattibilità intervento di adeguamento

FACILE

DIFFICILE

Centro abitato

Volterra (CS)	x	Volterra
Saline di Volterra		Villamagna

Denominazione:	Azienda Servizi Ambientali
Ubicazione:	Villaggio Giardino, 14
Data rilievo:	Febbraio 2020

Informazioni da sopralluogo

1	Barriere fisiche fisse		presenti
		x	assenti
2	Barriere fisiche mobili	x	presenti
			assenti
3	Manutenzione	x	presente
			assente
4	Segnaletica	x	presente
			assente

Carenze

Dal parcheggio interno non adeguato il raccordo tra marciapiede e piano carrabile.

Presenza di zerbino non incassato.

Valutazione complessiva	x	Accessibile
		Non accessibile
		Accessibile non a norma


DOCUMENTAZIONE FOTOGRAFICA



INQUADRAMENTO ORTOFOTO ANNO 2016



NOTE

 Area rilevata



Presenza segnalata posto auto riservato portatori di handicap

Fattibilità intervento di adeguamento

FACILE	x
DIFFICILE	

Quadrante d

SCHEMA S1

RILIEVO SPAZIO

Centro abitato

Volterra (CS)	x	Volterra
Saline di Volterra		Villamagna

Denominazione:	Parcheggio residenti
Ubicazione:	Via Borgo San Giusto
Data rilievo:	Febbraio 2020

Informazioni da sopralluogo

1	Barriere fisiche fisse	x	presenti
			assenti
2	Barriere fisiche mobili		presenti
		x	assenti
3	Manutenzione	x	presente
			assente
4	Segnaletica	x	presente
			assente


Carenze


Parcheggio privo di pavimentazione riservata ai residenti ed agli utenti del campeggio.

Valutazione complessiva		Accessibile
		Non accessibile
	x	Accessibile non a norma



NOTE

 Area rilevata

 Presenza segnalata posto auto riservato portatori di handicap

Fattibilità intervento di adeguamento

FACILE	x
DIFFICILE	

Centro abitato

Volterra (CS)	x	Volterra
Saline di Volterra		Villamagna

Denominazione:	Parco giochi
Ubicazione:	Via Borgo San Giusto
Data rilievo:	Febbraio 2020

Informazioni da sopralluogo

1	Barriere fisiche fisse	x	presenti
			assenti
2	Barriere fisiche mobili		presenti
		x	assenti
3	Manutenzione	x	presente
			assente
4	Segnaletica	x	presente
			assente

Carenze

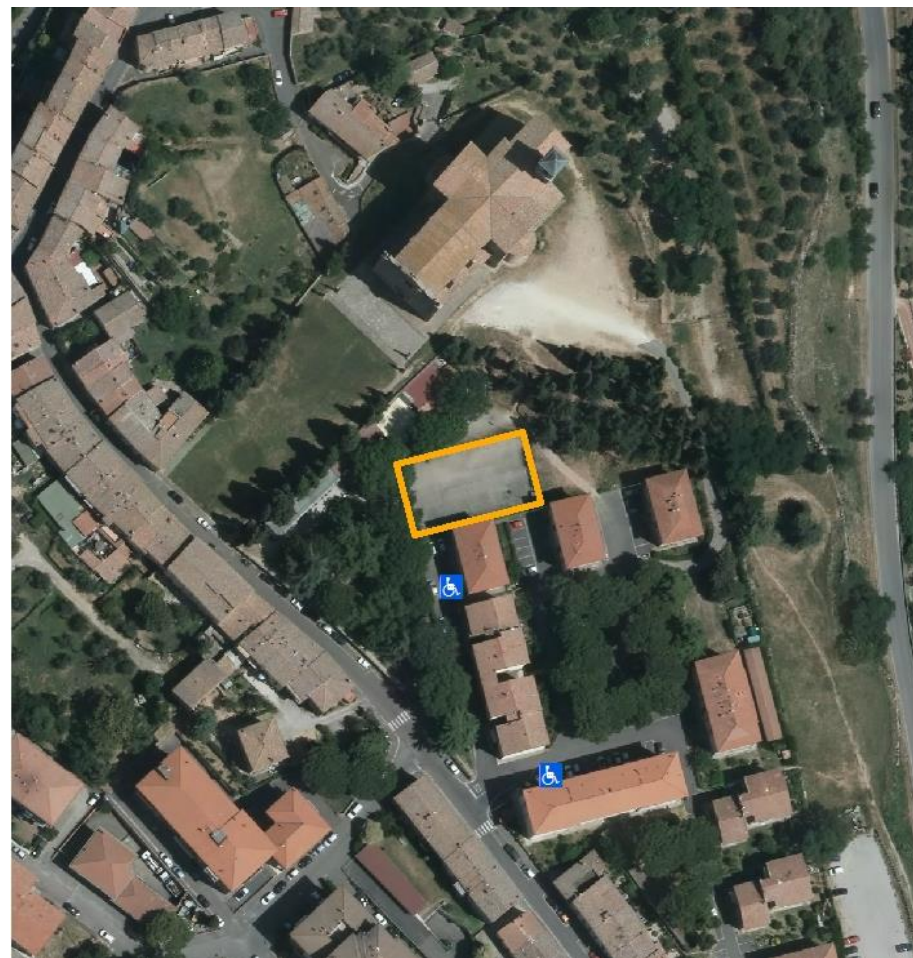
Percorsi inghiaiai non adeguati; zona giochi non complanare col piano di campagna

Valutazione complessiva		Accessibile
		Non accessibile
	x	Accessibile non a norma

DOCUMENTAZIONE FOTOGRAFICA




INQUADRAMENTO ORTOFOTO ANNO 2016



NOTE

 Area rilevata

 Presenza segnalata posto auto riservato portatori di handicap

Fattibilità intervento di adeguamento

FACILE	x
DIFFICILE	

Quadrante d

SCHEDA S3

RILIEVO SPAZIO

Centro abitato

Volterra (CS)	x	Volterra
Saline di Volterra		Villamagna

Denominazione:	Campo da calcio a 5
Ubicazione:	Piazza XXV Aprile
Data rilievo:	Febbraio 2020

Informazioni da sopralluogo


1	Barriere fisiche fisse	x	presenti
			assenti
2	Barriere fisiche mobili		presenti
		x	assenti
3	Manutenzione	x	presente
			assente
4	Segnaletica	x	presente
			assente

Carenze

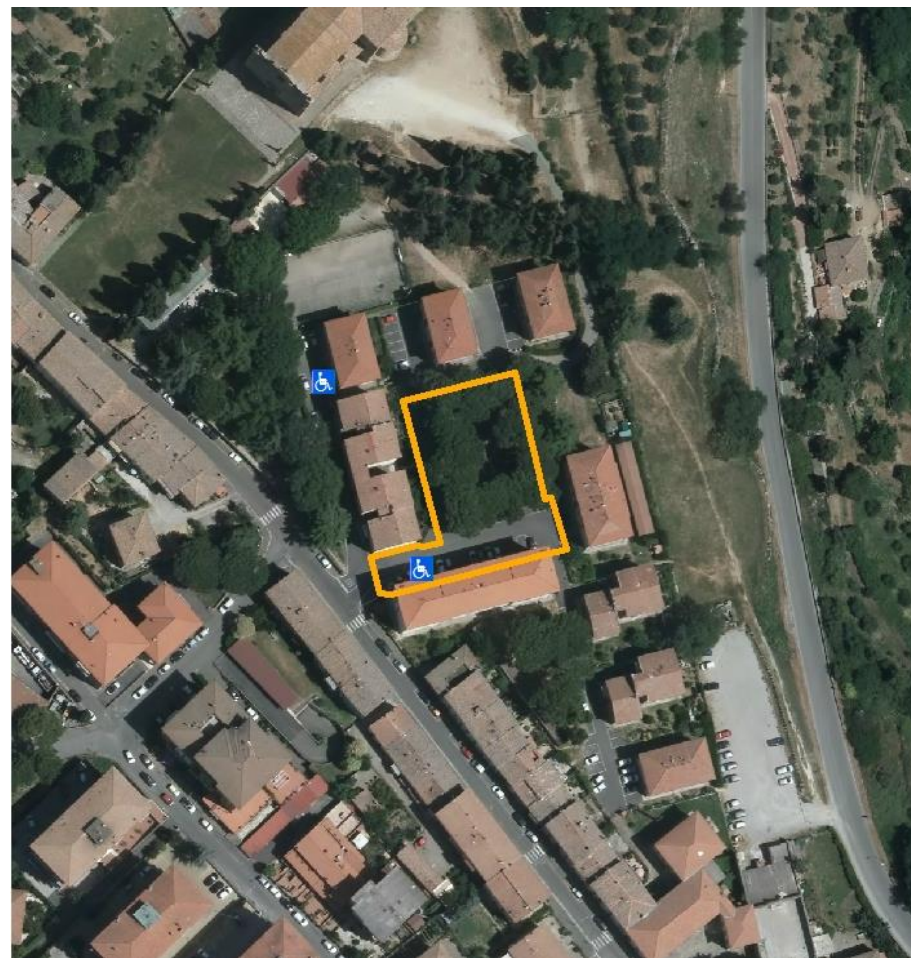
Percorsi inghiaciati non adeguati; non adeguato il raccordo con il piano stradale verso Piazza XXV Aprile.

Valutazione complessiva		Accessibile
		Non accessibile
	x	Accessibile non a norma

DOCUMENTAZIONE FOTOGRAFICA




INQUADRAMENTO ORTOFOTO ANNO 2016



NOTE

 Area rilevata

 Presenza segnalata posto auto riservato portatori di handicap

Fattibilità intervento di adeguamento

FACILE	x
DIFFICILE	

Quadrante d

SCHEDA S4

RILIEVO SPAZIO

Centro abitato

Volterra (CS)	x	Volterra
Saline di Volterra		Villamagna

Denominazione: **Parcheggio pubblico**

Ubicazione: Piazza XXV Aprile

Data rilievo: Febbraio 2020

Informazioni da sopralluogo

1	Barriere fisiche fisse	x	presenti
			assenti
2	Barriere fisiche mobili		presenti
		x	assenti
3	Manutenzione		presente
		x	assente
4	Segnaletica		presente
		x	assente

Carenze

Pavimentazione non adeguata; carenza di manutenzione e segnaletica.

Valutazione complessiva

	Accessibile
	Non accessibile
x	Accessibile non a norma

DOCUMENTAZIONE FOTOGRAFICA



INQUADRAMENTO ORTOFOTO ANNO 2016



NOTE

 Area rilevata



Presenza segnalata posto auto riservato portatori di handicap

Fattibilità intervento di adeguamento

FACILE	x
DIFFICILE	

Quadrante d

SCHEDA S5

RILIEVO SPAZIO

Centro abitato

Volterra (CS)	x	Volterra
Saline di Volterra		Villamagna

Denominazione:	Campo sportivo Leccetti
Ubicazione:	Via Leccetti
Data rilievo:	Febbraio 2020

Informazioni da sopralluogo

1	Barriere fisiche fisse	x	presenti
			assenti
2	Barriere fisiche mobili		presenti
		x	assenti
3	Manutenzione		presente
		x	assente
4	Segnaletica		presente
		x	assente

Carenze

Percorso in terra e raccordo con il piano strada non adeguato; carenza di manutenzione e segnaletica.

Valutazione complessiva		Accessibile
	x	Non accessibile
		Accessibile non a norma

DOCUMENTAZIONE FOTOGRAFICA




INQUADRAMENTO ORTOFOTO ANNO 2016



NOTE

 Area rilevata

 Presenza segnalata posto auto riservato portatori di handicap

Fattibilità intervento di adeguamento

FACILE

DIFFICILE

x

Quadrante d

SCHEMA S6

RILIEVO SPAZIO

Centro abitato

Volterra (CS)	x	Volterra
Saline di Volterra		Villamagna

Denominazione:	Giardino pubblico
Ubicazione:	Borgo Santo Stefano
Data rilievo:	Febbraio 2020

Informazioni da sopralluogo

1	Barriere fisiche fisse	x	presenti
			assenti
2	Barriere fisiche mobili		presenti
		x	assenti
3	Manutenzione		presente
		x	assente
4	Segnaletica		presente
		x	assente

Carenze


Percorso con pavimentazione non idonea, raccordato col piano stradale di Via Borgo Santo Stefano a mezzo rampa non adeguata.

Valutazione complessiva		Accessibile
		Non accessibile
	x	Accessibile non a norma

DOCUMENTAZIONE FOTOGRAFICA



INQUADRAMENTO ORTOFOTO ANNO 2016



NOTE

 Area rilevata



Presenza segnalata posto auto riservato portatori di handicap

Fattibilità intervento di adeguamento

FACILE	<input checked="" type="checkbox"/>
DIFFICILE	<input type="checkbox"/>

Quadrante d

SCHEDA S7

RILIEVO SPAZIO

Centro abitato

Volterra (CS)	<input checked="" type="checkbox"/>	Volterra
Saline di Volterra	<input type="checkbox"/>	Villamagna

Denominazione:	Parcheggio pubblico
Ubicazione:	Via Pisana
Data rilievo:	Febbraio 2020

Informazioni da sopralluogo

1	Barriere fisiche fisse	<input type="checkbox"/>	presenti
		<input checked="" type="checkbox"/>	assenti
2	Barriere fisiche mobili	<input type="checkbox"/>	presenti
		<input checked="" type="checkbox"/>	assenti
3	Manutenzione	<input type="checkbox"/>	presente
		<input checked="" type="checkbox"/>	assente
4	Segnaletica	<input type="checkbox"/>	presente
		<input checked="" type="checkbox"/>	assente

Carenze

Carenza di manutenzione e segnaletica.

Valutazione complessiva	<input type="checkbox"/>	Accessibile
	<input checked="" type="checkbox"/>	Non accessibile
	<input type="checkbox"/>	Accessibile non a norma

DOCUMENTAZIONE FOTOGRAFICA



INQUADRAMENTO ORTOFOTO ANNO 2016



NOTE

Spazio collegato con il sottostante giardino pubblico di Santo Stefano a mezzo di rampa gradonata, non accessibile.

 Area rilevata



Presenza segnalata posto auto riservato portatori di handicap

Fattibilità intervento di adeguamento

FACILE	x
DIFFICILE	

SCHEDA S8

RILIEVO SPAZIO

Quadrante d

Centro abitato

Volterra (CS)	x	Volterra
Saline di Volterra		Villamagna

Denominazione:	Giardino pubblico
Ubicazione:	Piazza Papa Giovanni
Data rilievo:	Febbraio 2020

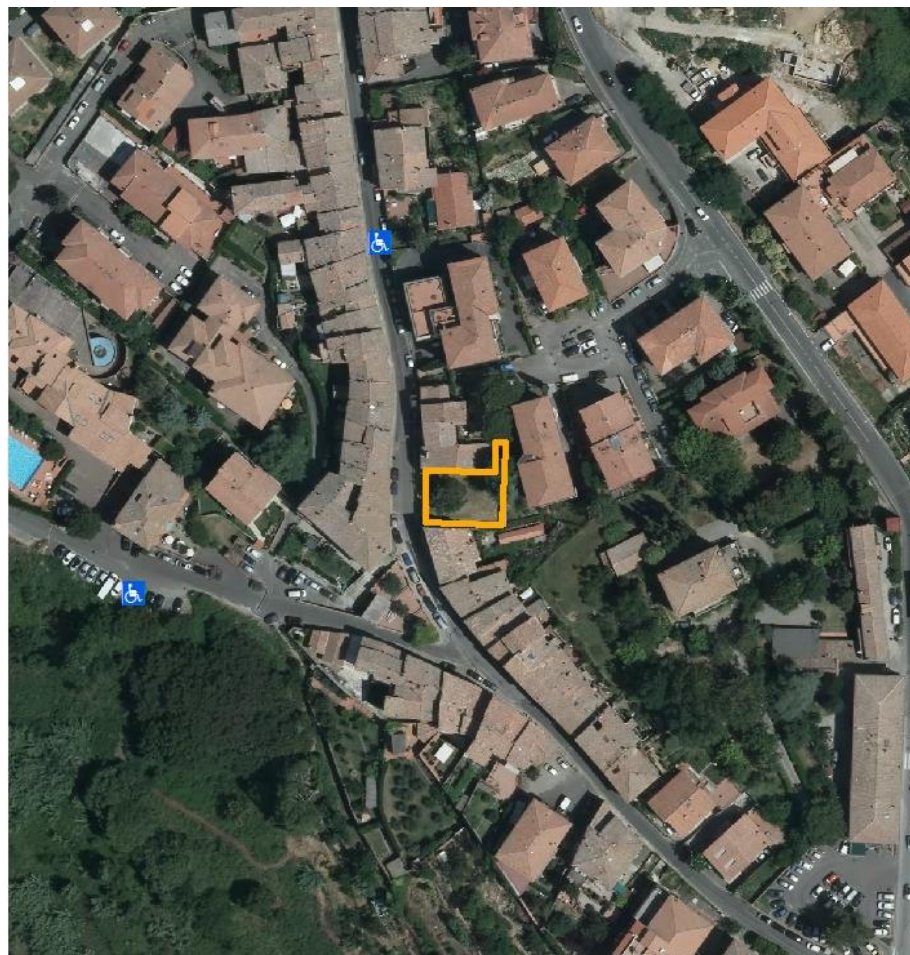

Informazioni da sopralluogo

1	Barriere fisiche fisse	x	presenti
			assenti
2	Barriere fisiche mobili	x	presenti
			assenti
3	Manutenzione		presente
		x	assente
4	Segnaletica		presente
		x	assente

Carenze

Assenza di percorso adeguato. Carenza di manutenzione e segnaletica.

Valutazione complessiva		Accessibile
	x	Non accessibile
		Accessibile non a norma

**NOTE**

Spazio pubblico intercluso tra ingressi non accessibili

 Area rilevata



Presenza segnalata posto auto riservato portatori di handicap

Fattibilità intervento di adeguamento

FACILE

DIFFICILE

x

Quadrante d**Centro abitato**

Volterra (CS)	x	Volterra
Saline di Volterra		Villamagna

Denominazione:	Giardino pubblico
Ubicazione:	Via Borgo Santo Stefano
Data rilievo:	Febbraio 2020

Informazioni da sopralluogo


1	Barriere fisiche fisse	x	presenti
			assenti
2	Barriere fisiche mobili	x	presenti
			assenti
3	Manutenzione		presente
		x	assente
4	Segnaletica		presente
		x	assente

Carenze

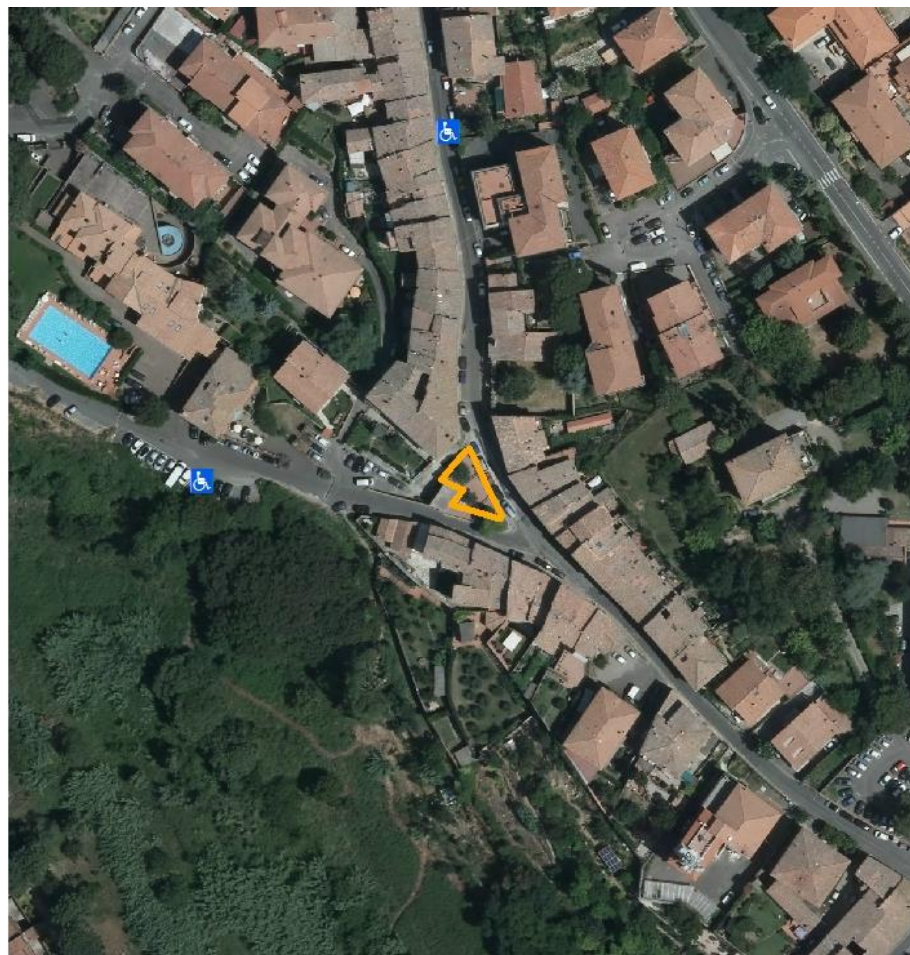
Presenza di scalini; percorso interno non adeguato con rampa gradonata. Carenza di manutenzione e segnaletica.

Valutazione complessiva		Accessibile
	x	Non accessibile
		Accessibile non a norma


DOCUMENTAZIONE FOTOGRAFICA



INQUADRAMENTO ORTOFOTO ANNO 2016



NOTE

 Area rilevata



Presenza segnalata posto auto riservato portatori di handicap

Fattibilità intervento di adeguamento

FACILE

DIFFICILE

x

Quadrante d

SCHEDA S10

RILIEVO SPAZIO

Centro abitato

Volterra (CS)	x	Volterra
Saline di Volterra		Villamagna

Denominazione:	Spazio con panchine
Ubicazione:	Via Borgo Santo Stefano
Data rilievo:	Febbraio 2020

Informazioni da sopralluogo

1	Barriere fisiche fisse	x	presenti
			assenti
2	Barriere fisiche mobili		presenti
		x	assenti
3	Manutenzione	x	presente
			assente
4	Segnaletica	x	presente
			assente

Carenze

Presenza di scalini e marciapiede non adeguato.

Valutazione complessiva		Accessibile
	x	Non accessibile
		Accessibile non a norma

**NOTE**

Percorrenza ostacolata dai paletti collocati sul percorso pedonale

 Area rilevata



Presenza segnalata posto auto riservato portatori di handicap

Fattibilità intervento di adeguamento

FACILE	x
DIFFICILE	

Centro abitato

Volterra (CS)	x	Volterra
Saline di Volterra		Villamagna

Denominazione:	Parcheggio pubblico
Ubicazione:	Piazzale Guido Boscaglia
Data rilievo:	Febbraio 2020

Informazioni da sopralluogo

1	Barriere fisiche fisse	presenti
		x assenti
2	Barriere fisiche mobili	presenti
		x assenti
3	Manutenzione	x presente
		assente
4	Segnaletica	x presente
		assente

Carenze


All'interno del parcheggio non vi sono posti auto riservati per soggetti diversamente abili

Valutazione complessiva	Accessibile
	Non accessibile
	x Accessibile non a norma

DOCUMENTAZIONE FOTOGRAFICA



INQUADRAMENTO ORTOFOTO ANNO 2016



NOTE

 Area rilevata



Presenza segnalata posto auto riservato portatori di handicap

Fattibilità intervento di adeguamento

FACILE

DIFFICILE

x

Quadrante d

SCHEDA S12

RILIEVO SPAZIO

Centro abitato

Volterra (CS)	x	Volterra
Saline di Volterra		Villamagna

Denominazione:	Parcheggio pubblico
Ubicazione:	Largo Di Vittorio
Data rilievo:	Febbraio 2020

Informazioni da sopralluogo

1	Barriere fisiche fisse	x	presenti
			assenti
2	Barriere fisiche mobili		presenti
		x	assenti
3	Manutenzione	x	presente
			assente
4	Segnaletica	x	presente
			assente

Carenze

Carenza di segnaletica orizzontale; assenza di percorso sicuro per soggetti diversamente abili

Valutazione complessiva		Accessibile
		Non accessibile
	x	Accessibile non a norma

DOCUMENTAZIONE FOTOGRAFICA



INQUADRAMENTO ORTOFOTO ANNO 2016



NOTE

Dalla sovrastante Via delle Colombaie lo spazio non è accessibile per la presenza di scale; dal resede interno l'accessibilità è ostacolata dagli avvallamenti del terreno.

 Area rilevata



Presenza segnalata posto auto riservato portatori di handicap

Fattibilità intervento di adeguamento

FACILE	x
DIFFICILE	

Quadrante d

SCHEDA S13

RILIEVO SPAZIO

Centro abitato

Volterra (CS)	x	Volterra
Saline di Volterra		Villamagna

Denominazione:	Parco pubblico
Ubicazione:	Piazza 1 Maggio
Data rilievo:	Febbraio 2020

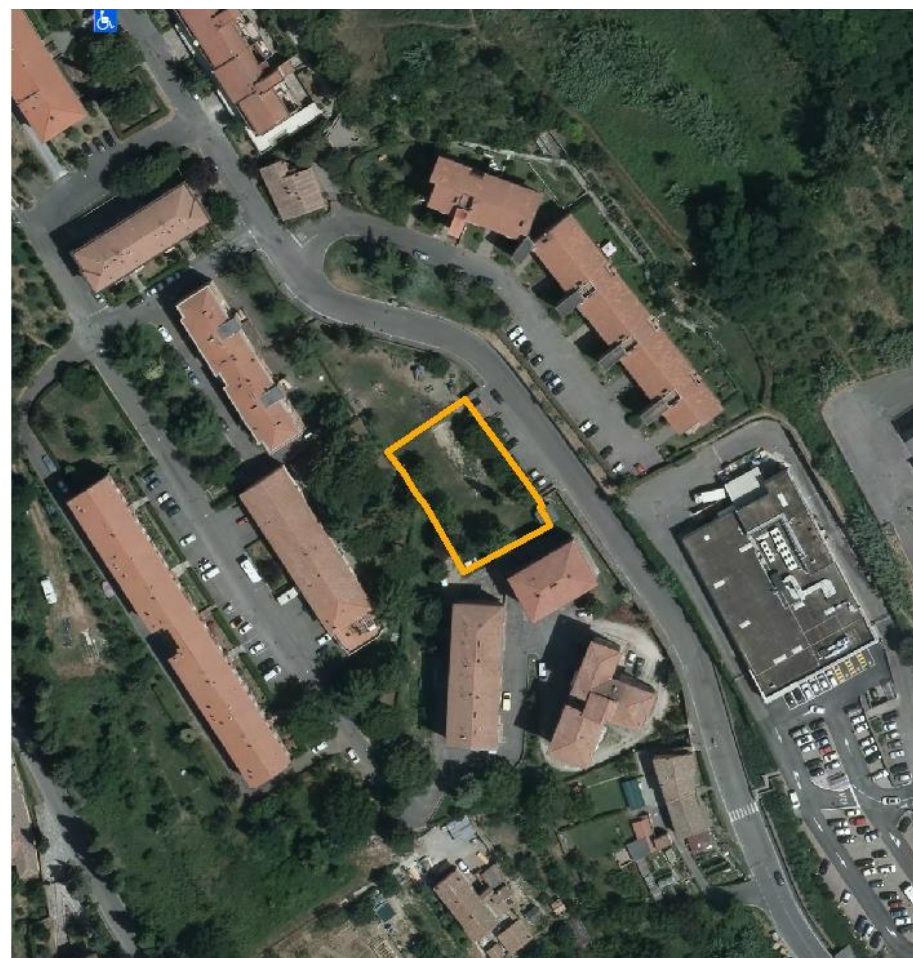
Informazioni da sopralluogo

1	Barriere fisiche fisse	x	presenti
			assenti
2	Barriere fisiche mobili	x	presenti
			assenti
3	Manutenzione		presente
		x	assente
4	Segnaletica		presente
		x	assente

Carenze

Presenza di scalini e percorsi non adeguati. Carezza di manutenzione e segnaletica.

Valutazione complessiva		Accessibile
	x	Non accessibile
		Accessibile non a norma

**NOTE**

Dalla sovrastante Via delle Colombaie lo spazio non è accessibile per la presenza di scale; dal resede interno l'accessibilità è ostacolata dagli avvallamenti del terreno.

 Area rilevata



Presenza segnalata posto auto riservato portatori di handicap

Fattibilità intervento di adeguamento

FACILE	x
DIFFICILE	

Centro abitato

Volterra (CS)	x	Volterra
Saline di Volterra		Villamagna

Denominazione:	Campo da gioco
Ubicazione:	Piazza 1 Maggio
Data rilievo:	Febbraio 2020

Informazioni da sopralluogo

1	Barriere fisiche fisse	x	presenti
			assenti
2	Barriere fisiche mobili	x	presenti
			assenti
3	Manutenzione		presente
		x	assente
4	Segnaletica		presente
		x	assente

Carenze

Presenza di scalini e percorsi non adeguati. Carezza di manutenzione e segnaletica.

Valutazione complessiva		Accessibile
	x	Non accessibile
		Accessibile non a norma

DOCUMENTAZIONE FOTOGRAFICA



INQUADRAMENTO ORTOFOTO ANNO 2016



NOTE

Accessibile il fontanello dell'acqua

 Area rilevata



Presenza segnalata posto auto riservato portatori di handicap

Fattibilità intervento di adeguamento

FACILE	x
DIFFICILE	

Quadrante d

SCHEDA S15

RILIEVO SPAZIO

Centro abitato

Volterra (CS)	x	Volterra
Saline di Volterra		Villamagna

Denominazione:	Parcheggio pubblico
Ubicazione:	Via delle Colombaie
Data rilievo:	Febbraio 2020

Informazioni da sopralluogo

1	Barriere fisiche fisse	x	presenti
			assenti
2	Barriere fisiche mobili	x	presenti
			assenti
3	Manutenzione	x	presente
			assente
4	Segnaletica		presente
		x	assente

Carenze

Assenza di segnaletica.

Valutazione complessiva		Accessibile
		Non accessibile
	x	Accessibile non a norma

DOCUMENTAZIONE FOTOGRAFICA



INQUADRAMENTO ORTOFOTO ANNO 2016



NOTE

 Area rilevata



Presenza segnalata posto auto riservato portatori di handicap

Fattibilità intervento di adeguamento

FACILE	x
DIFFICILE	

Quadrante d

SCHEDA S16

RILIEVO SPAZIO

Centro abitato

Volterra (CS)	x	Volterra
Saline di Volterra		Villamagna

Denominazione:	Parcheggio pubblico
Ubicazione:	Viale Ferrucci
Data rilievo:	Febbraio 2020

Informazioni da sopralluogo

1	Barriere fisiche fisse	presenti
		x assenti
2	Barriere fisiche mobili	presenti
		x assenti
3	Manutenzione	x presente
		assente
4	Segnaletica	x presente
		assente

Carenze

Segnaletica presente ma da ripristinare.

Valutazione complessiva	Accessibile
	Non accessibile
	x Accessibile non a norma



NOTE

 Area rilevata


Presenza segnalata posto auto riservato portatori di handicap

Fattibilità intervento di adeguamento

FACILE	x
DIFFICILE	

Centro abitato

Volterra (CS)	x	Volterra
Saline di Volterra		Villamagna

Denominazione: **Parcheggio pubblico**

Ubicazione: Viale Ferrucci

Data rilievo: Febbraio 2020

Informazioni da sopralluogo

1	Barriere fisiche fisse	x	presenti
			assenti
2	Barriere fisiche mobili		presenti
		x	assenti
3	Manutenzione		presente
		x	assente
4	Segnaletica	x	presente
			assente

Carenze

Carenza di manutenzione; in prossimità del posto auto riservato per soggetti diversamente abili marciapiede non raccordato col piano stradale. Assente la segnaletica verticale all'ingresso ed all'uscita del parcheggio

Valutazione complessiva

	Accessibile
	Non accessibile
x	Accessibile non a norma

DOCUMENTAZIONE FOTOGRAFICA




INQUADRAMENTO ORTOFOTO ANNO 2016



NOTE

Benché accessibile, fruibilità del percorso impedita da auto malamente parcheggiata.

 Area rilevata

 Presenza segnalata posto auto riservato portatori di handicap

Fattibilità intervento di adeguamento

FACILE

DIFFICILE

Quadrante d

SCHEDA S18

RILIEVO SPAZIO

Centro abitato

Volterra (CS)	x	Volterra
Saline di Volterra		Villamagna

Denominazione:	Parcheggio per residenti
Ubicazione:	Viale Franco Porretti
Data rilievo:	Febbraio 2020

Informazioni da sopralluogo

1	Barriere fisiche fisse		presenti
		x	assenti
2	Barriere fisiche mobili	x	presenti
			assenti
3	Manutenzione	x	presente
			assente
4	Segnaletica	x	presente
			assente

Carenze

Fruibilità del percorso impedita da auto in sosta non adeguata.

Valutazione complessiva	x	Accessibile
		Non accessibile
		Accessibile non a norma

DOCUMENTAZIONE FOTOGRAFICA



INQUADRAMENTO ORTOFOTO ANNO 2016



NOTE

Parcheggio per residenti.

Per i soggetti diversamente abili è possibile accedere solo al percorso lungo Viale Porretti

 Area rilevata



Presenza segnalata posto auto riservato portatori di handicap

Fattibilità intervento di adeguamento

FACILE

DIFFICILE

Quadrante d

SCHEDA S19

RILIEVO SPAZIO

Centro abitato

Volterra (CS)	x	Volterra
Saline di Volterra		Villamagna

Denominazione:	Parcheggio Vallebona
Ubicazione:	Viale Franco Porretti
Data rilievo:	Febbraio 2020


Informazioni da sopralluogo

1	Barriere fisiche fisse	presenti
		x assenti
2	Barriere fisiche mobili	presenti
		x assenti
3	Manutenzione	x presente
		assente
4	Segnaletica	x presente
		assente

Carenze

Valutazione complessiva	x	Accessibile
		Non accessibile
		Accessibile non a norma

DOCUMENTAZIONE FOTOGRAFICA



INQUADRAMENTO ORTOFOTO ANNO 2016



NOTE

 Area rilevata



Presenza segnalata posto auto riservato portatori di handicap

Fattibilità intervento di adeguamento

FACILE

DIFFICILE

x

Quadrante d

SCHEDA S20

RILIEVO SPAZIO

Centro abitato

Volterra (CS)	x	Volterra
Saline di Volterra		Villamagna

Denominazione:	Teatro Romano
Ubicazione:	Piazza Caduti lager nazisti
Data rilievo:	Febbraio 2020

Informazioni da sopralluogo


1	Barriere fisiche fisse	x	presenti
			assenti
2	Barriere fisiche mobili	x	presenti
			assenti
3	Manutenzione	x	presente
			assente
4	Segnaletica	x	presente
			assente

Carenze

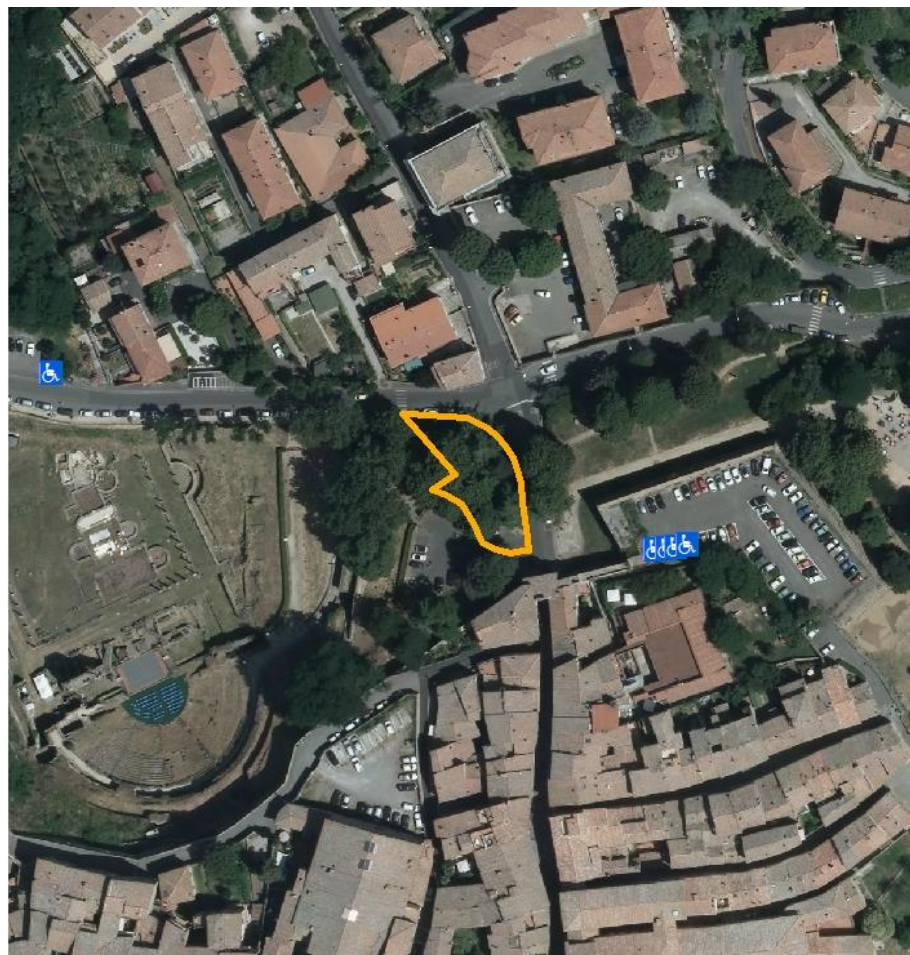
Scale e percorsi con tratti a pendenza non adeguata, in parte privi di pavimentazione

Valutazione complessiva		Accessibile
	x	Non accessibile
		Accessibile non a norma


DOCUMENTAZIONE FOTOGRAFICA




INQUADRAMENTO ORTOFOTO ANNO 2016



NOTE

 Area rilevata

 Presenza segnalata posto auto riservato portatori di handicap

Fattibilità intervento di adeguamento

FACILE

DIFFICILE

x

Quadrante d

SCHEDA S21

RILIEVO SPAZIO

Centro abitato

Volterra (CS)	x	Volterra
Saline di Volterra		Villamagna

Denominazione:	Giardino pubblico
Ubicazione:	Piazza Caduti lager nazisti
Data rilievo:	Febbraio 2020

Informazioni da sopralluogo

1	Barriere fisiche fisse	x presenti
		assenti
2	Barriere fisiche mobili	x presenti
		assenti
3	Manutenzione	x presente
		assente
4	Segnaletica	x presente
		assente

Carenze

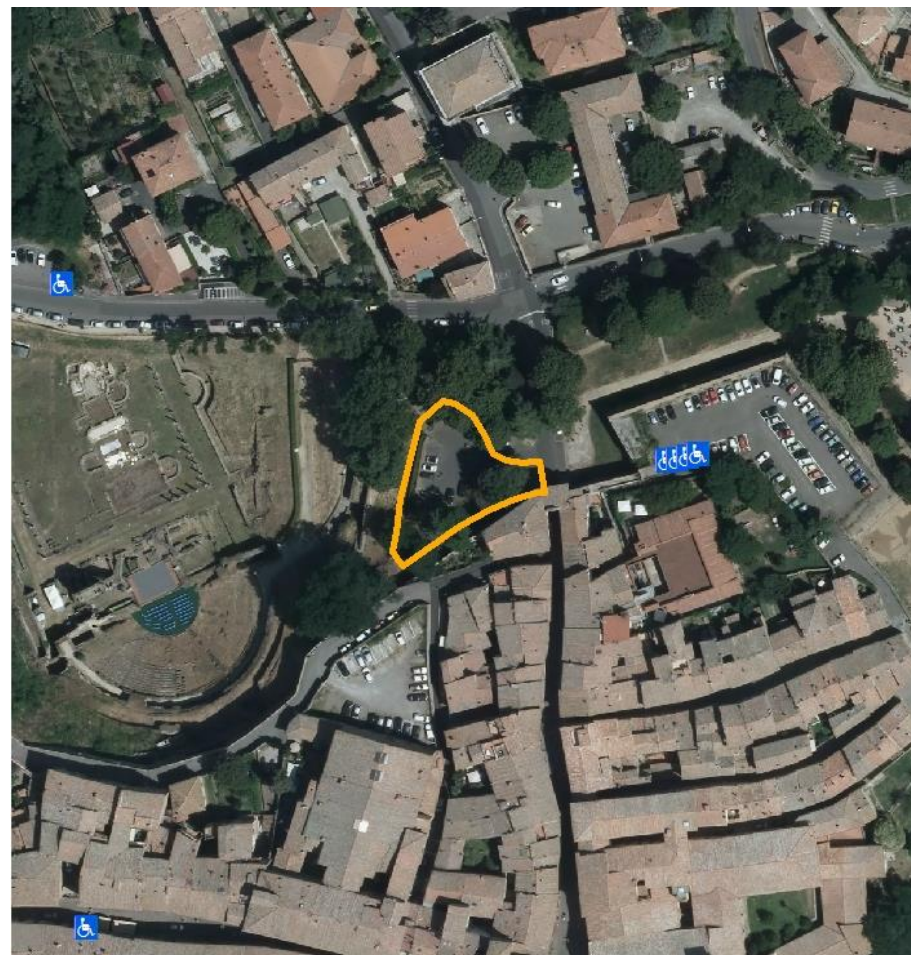
Assenza di un percorso adeguato

Valutazione complessiva		Accessibile
	x	Non accessibile
		Accessibile non a norma

DOCUMENTAZIONE FOTOGRAFICA




INQUADRAMENTO ORTOFOTO ANNO 2016



NOTE

 Area rilevata

 Presenza segnalata posto auto riservato portatori di handicap

Fattibilità intervento di adeguamento

FACILE	x
DIFFICILE	

Quadrante d

SCHEDA S22

RILIEVO SPAZIO

Centro abitato

Volterra (CS)	x	Volterra
Saline di Volterra		Villamagna

Denominazione:	Parcheggio pubblico
Ubicazione:	Piazza Caduti lager nazisti
Data rilievo:	Febbraio 2020

Informazioni da sopralluogo

1	Barriere fisiche fisse	x	presenti
			assenti
2	Barriere fisiche mobili		presenti
		x	assenti
3	Manutenzione	x	presente
			assente
4	Segnaletica	x	presente
			assente

Carenze

All'interno del parcheggio non vi sono posti auto riservati per soggetti diversamente abili.

Valutazione complessiva		Accessibile
		Non accessibile
	x	Accessibile non a norma

DOCUMENTAZIONE FOTOGRAFICA



INQUADRAMENTO ORTOFOTO ANNO 2016



NOTE

 Area rilevata



Presenza segnalata posto auto riservato portatori di handicap

Fattibilità intervento di adeguamento

FACILE	x
DIFFICILE	

Quadrante d

SCHEDA S23

RILIEVO SPAZIO

Centro abitato

Volterra (CS)	x	Volterra
Saline di Volterra		Villamagna

Denominazione:	Parco pubblico Bastione
Ubicazione:	Bastione esterno
Data rilievo:	Febbraio 2020

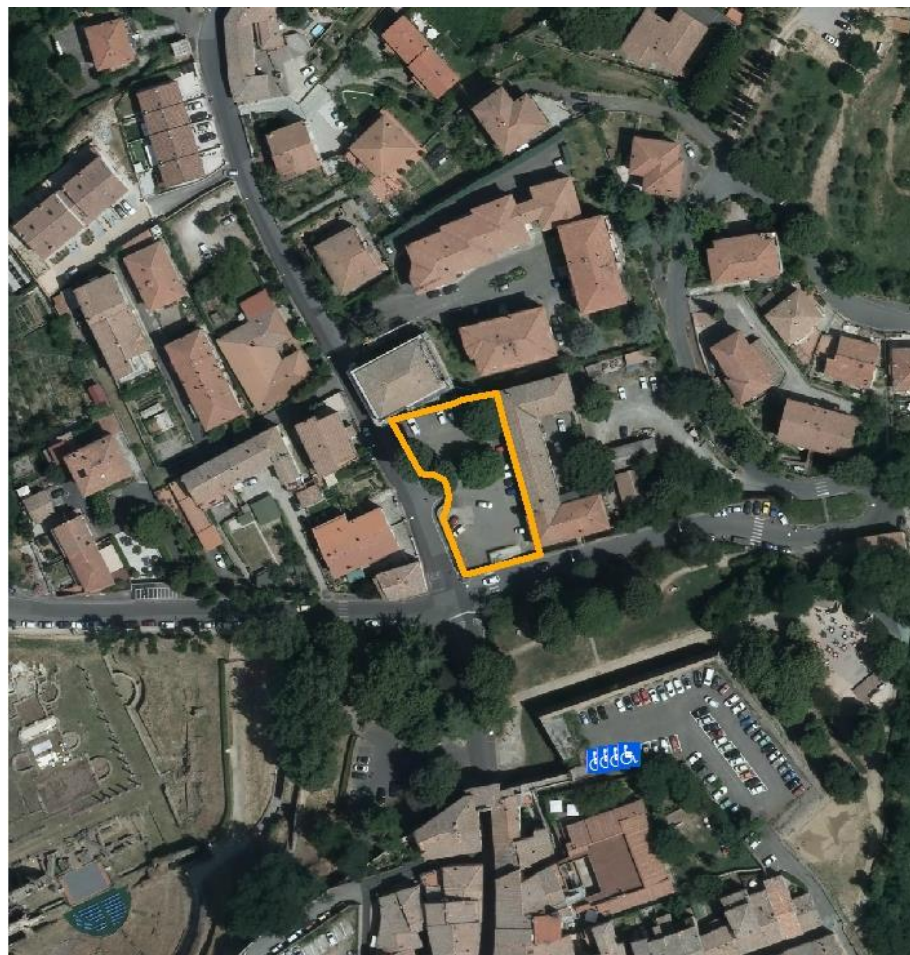
Informazioni da sopralluogo

1	Barriere fisiche fisse	x	presenti
			assenti
2	Barriere fisiche mobili	x	presenti
			assenti
3	Manutenzione	x	presente
			assente
4	Segnaletica	x	presente
			assente

Carenze

Percorsi in terra o inghiainati, non adeguati. Catena all'ingresso e cordolo su percorso di raccordo.

Valutazione complessiva		Accessibile
		Non accessibile
	x	Accessibile non a norma



NOTE

 Area rilevata



Presenza segnalata posto auto riservato portatori di handicap

Fattibilità intervento di adeguamento

FACILE

DIFFICILE

x

Quadrante d

SCHEDA S24

RILIEVO SPAZIO

Centro abitato

Volterra (CS)	x	Volterra
Saline di Volterra		Villamagna

Denominazione:	Parcheggio i Macelli
Ubicazione:	Via di Porta Diana
Data rilievo:	Febbraio 2020

Informazioni da sopralluogo


1	Barriere fisiche fisse	x	presenti
			assenti
2	Barriere fisiche mobili		presenti
		x	assenti
3	Manutenzione	x	presente
			assente
4	Segnaletica	x	presente
			assente

Carenze


All'interno del parcheggio non vi sono posti auto riservati per soggetti diversamente abili.

Valutazione complessiva		Accessibile
		Non accessibile
	x	Accessibile non a norma

DOCUMENTAZIONE FOTOGRAFICA



INQUADRAMENTO ORTOFOTO ANNO 2016



NOTE

Parcheggio situato in posizione isolata al piede della cinta muraria, non indicato per soggetti diversamente abili.

 Area rilevata



Presenza segnalata posto auto riservato portatori di handicap

Fattibilità intervento di adeguamento

FACILE

DIFFICILE

x

Quadrante d

SCHEDA S25

RILIEVO SPAZIO

Centro abitato

Volterra (CS)	x	Volterra
Saline di Volterra		Villamagna

Denominazione:	Parcheggio pubb. Docciola
Ubicazione:	Via di Docciola
Data rilievo:	Febbraio 2020

Informazioni da sopralluogo

1	Barriere fisiche fisse	x	presenti
			assenti
2	Barriere fisiche mobili	x	presenti
			assenti
3	Manutenzione		presente
		x	assente
4	Segnaletica	x	presente
			assente

Carenze


Parcheggio privo di manutenzione con avvallamenti del terreno

Valutazione complessiva		Accessibile
	x	Non accessibile
		Accessibile non a norma

DOCUMENTAZIONE FOTOGRAFICA




INQUADRAMENTO ORTOFOTO ANNO 2016



NOTE

Area di sosta situata in posizione isolata al piede della cinta muraria, non indicato per soggetti diversamente abili.

 Area rilevata



Presenza segnalata posto auto riservato portatori di handicap

Fattibilità intervento di adeguamento

FACILE

DIFFICILE

x

Quadrante d

SCHEDA S26

RILIEVO SPAZIO

Centro abitato

Volterra (CS)	x	Volterra
Saline di Volterra		Villamagna

Denominazione:	Area camper Docciola
Ubicazione:	Via di Docciola
Data rilievo:	Febbraio 2020

Informazioni da sopralluogo


1	Barriere fisiche fisse	x	presenti
			assenti
2	Barriere fisiche mobili	x	presenti
			assenti
3	Manutenzione		presente
		x	assente
4	Segnaletica	x	presente
			assente

Carenze

Area di sosta inghiaata

Valutazione complessiva		Accessibile
	x	Non accessibile
		Accessibile non a norma

DOCUMENTAZIONE FOTOGRAFICA



INQUADRAMENTO ORTOFOTO ANNO 2016



NOTE

 Area rilevata



Presenza segnalata posto auto riservato portatori di handicap

Fattibilità intervento di adeguamento

FACILE

DIFFICILE

Quadrante d

SCHEDA S27

RILIEVO SPAZIO

Centro abitato

Volterra (CS)	x	Volterra
Saline di Volterra		Villamagna

Denominazione:	Parcheggio residenti
Ubicazione:	Via Porta Marcoli
Data rilievo:	Febbraio 2020

Informazioni da sopralluogo

1	Barriere fisiche fisse		presenti
		x	assenti
2	Barriere fisiche mobili		presenti
		x	assenti
3	Manutenzione	x	presente
			assente
4	Segnaletica	x	presente
			assente

Carenze

Valutazione complessiva	x	Accessibile
		Non accessibile
		Accessibile non a norma

DOCUMENTAZIONE FOTOGRAFICA



INQUADRAMENTO ORTOFOTO ANNO 2016



NOTE

Non accessibile l'ingresso dalla scalinata fuori le mura.

 Area rilevata



Presenza segnalata posto auto riservato portatori di handicap

Fattibilità intervento di adeguamento

FACILE	x
DIFFICILE	

Quadrante d

SCHEMA S28

RILIEVO SPAZIO

Centro abitato

Volterra (CS)	x	Volterra
Saline di Volterra		Villamagna

Denominazione:	Parco pubblico Enrico Fiumi
Ubicazione:	Parco archeologico E. Fiumi
Data rilievo:	Febbraio 2020

Informazioni da sopralluogo

1	Barriere fisiche fisse	x	presenti
			assenti
2	Barriere fisiche mobili		presenti
		x	assenti
3	Manutenzione	x	presente
			assente
4	Segnaletica	x	presente
			assente


Carenze

Dall'interno del Parco Archeologico assenza di un percorso adeguato.

Valutazione complessiva		Accessibile
	x	Non accessibile
		Accessibile non a norma



NOTE

 Area rilevata


Presenza segnalata posto auto riservato portatori di handicap

Fattibilità intervento di adeguamento

FACILE	x
DIFFICILE	

Centro abitato

Volterra (CS)	x	Volterra
Saline di Volterra		Villamagna

Denominazione:	Parco giochi
Ubicazione:	Villaggio Giardino
Data rilievo:	Febbraio 2020

Informazioni da sopralluogo


1	Barriere fisiche fisse	x	presenti
			assenti
2	Barriere fisiche mobili	x	presenti
			assenti
3	Manutenzione		presente
		x	assente
4	Segnaletica		presente
		x	assente

Carenze

Presenza di scalini agli ingressi privi di rampa e assenza di un percorso adeguato.

Assenza di manutenzione e segnaletica.

Valutazione complessiva		Accessibile
	x	Non accessibile
		Accessibile non a norma

**NOTE**

Accesso unico e percorsi adeguati

 Area rilevata



Presenza segnalata posto auto riservato portatori di handicap

Fattibilità intervento di adeguamento

FACILE

DIFFICILE

Quadrante d**Centro abitato**

Volterra (CS)	x	Volterra
Saline di Volterra		Villamagna

Denominazione:	Impianti sportivi
Ubicazione:	Villaggio Giardino
Data rilievo:	Febbraio 2020

Informazioni da sopralluogo

1	Barriere fisiche fisse	presenti
		x assenti
2	Barriere fisiche mobili	presenti
		x assenti
3	Manutenzione	x presente
		assente
4	Segnaletica	x presente
		assente

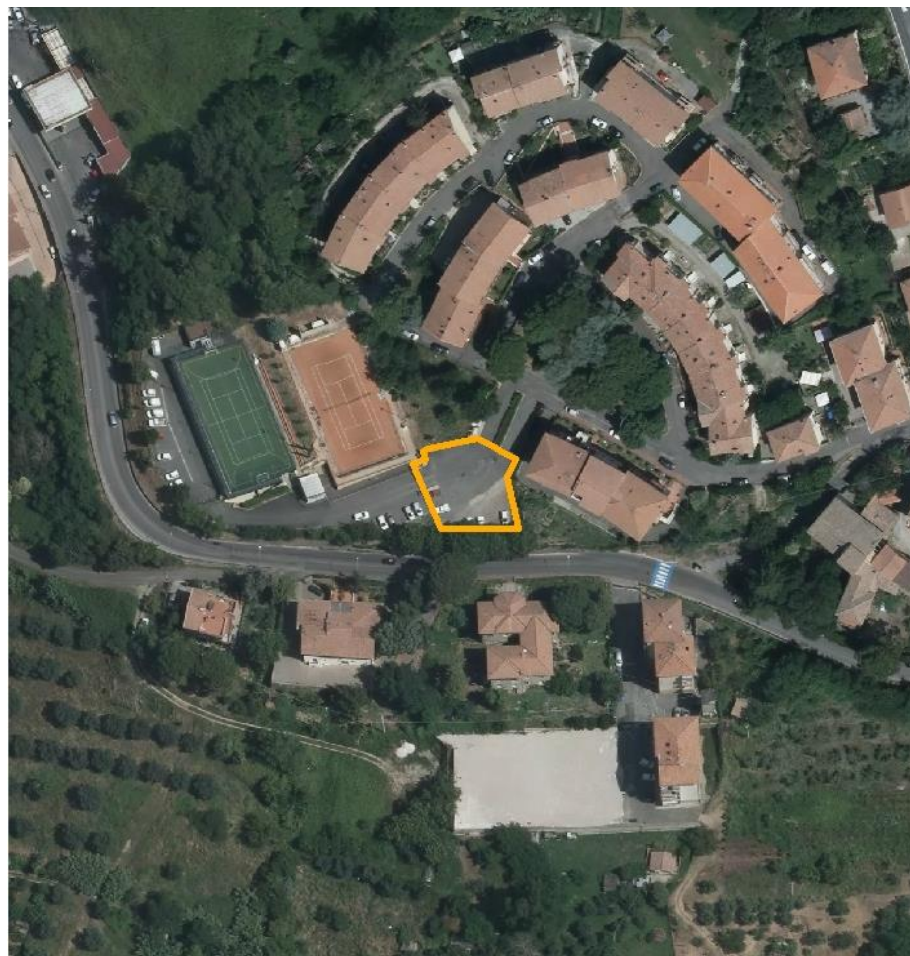
Carenze

Valutazione complessiva	x	Accessibile
		Non accessibile
		Accessibile non a norma

DOCUMENTAZIONE FOTOGRAFICA



INQUADRAMENTO ORTOFOTO ANNO 2016



NOTE

 Area rilevata



Presenza segnalata posto auto riservato portatori di handicap

Fattibilità intervento di adeguamento

FACILE	x
DIFFICILE	

Quadrante d

SCHEDA S31

RILIEVO SPAZIO

Centro abitato

Volterra (CS)	x	Volterra
Saline di Volterra		Villamagna

Denominazione:	Parcheggio Impianti sportivi
Ubicazione:	Villaggio Giardino
Data rilievo:	Febbraio 2020

Informazioni da sopralluogo

1	Barriere fisiche fisse	presenti
		x assenti
2	Barriere fisiche mobili	presenti
		x assenti
3	Manutenzione	presente
		x assente
4	Segnaletica	presente
		x assente


Carenze

Assenza di segnaletica; carenza di manutenzione.

Valutazione complessiva	Accessibile
	Non accessibile
	x Accessibile non a norma

**NOTE**

Per i soggetti diversamente abili è possibile raggiungere con l'auto la zona della tribuna, non accessibile, ed osservare le partite da bordo campo

 Area rilevata



Presenza segnalata posto auto riservato portatori di handicap

Fattibilità intervento di adeguamento

FACILE	x
DIFFICILE	

Centro abitato

Volterra (CS)	x	Volterra
Saline di Volterra		Villamagna

Denominazione:	Stadio Comunale
Ubicazione:	Via dei Cappuccini
Data rilievo:	Febbraio 2020

Informazioni da sopralluogo

1	Barriere fisiche fisse	x	presenti
			assenti
2	Barriere fisiche mobili		presenti
		x	assenti
3	Manutenzione	x	presente
			assente
4	Segnaletica	x	presente
			assente

Carenze


Carenza di manutenzione e segnaletica

Valutazione complessiva		Accessibile
		Non accessibile
	x	Accessibile non a norma

DOCUMENTAZIONE FOTOGRAFICA



INQUADRAMENTO ORTOFOTO ANNO 2016



NOTE

 Area rilevata



Presenza segnalata posto auto riservato portatori di handicap

Fattibilità intervento di adeguamento

FACILE

DIFFICILE

x

Quadrante d

SCHEDA S33

RILIEVO SPAZIO

Centro abitato

Volterra (CS)	x	Volterra
Saline di Volterra		Villamagna

Denominazione:	Parcheggio Stadio Comunale
Ubicazione:	Via di Fontecorrenti
Data rilievo:	Febbraio 2020

Informazioni da sopralluogo

1	Barriere fisiche fisse	x	presenti
			assenti
2	Barriere fisiche mobili		presenti
		x	assenti
3	Manutenzione		presente
		x	assente
4	Segnaletica		presente
		x	assente

Carenze

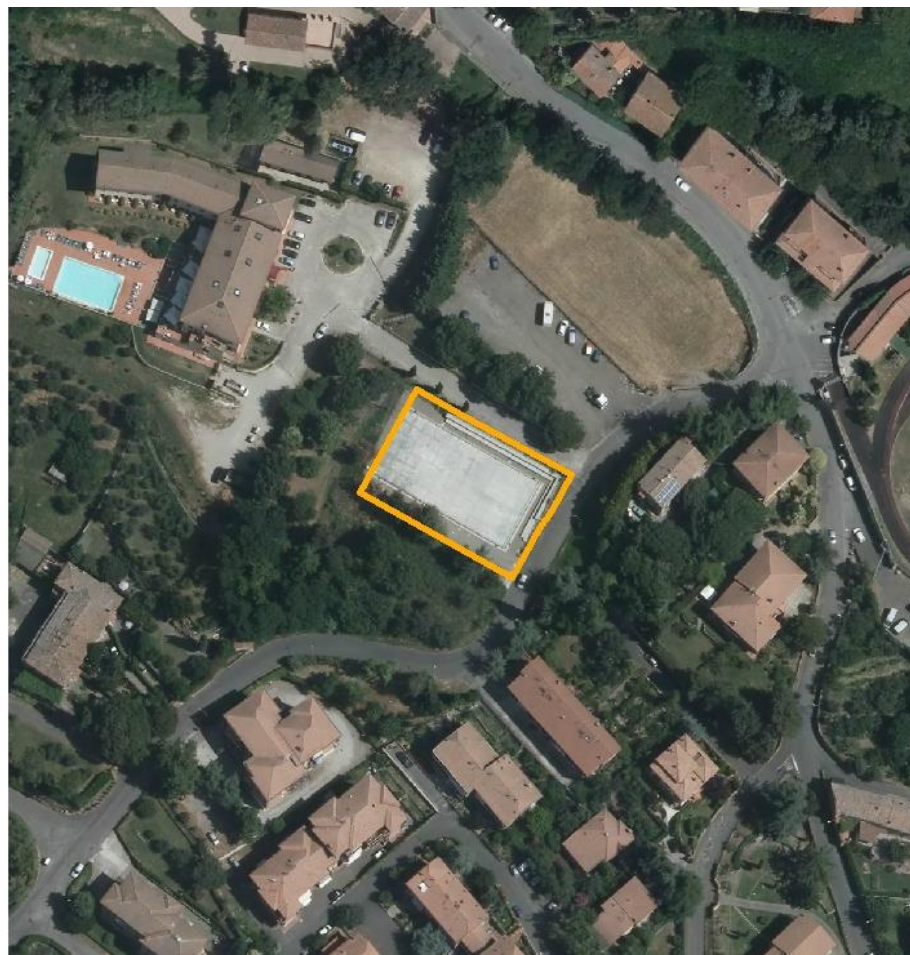
Carenza di manutenzione e segnaletica; mancanza di un percorso sicuro.

Valutazione complessiva		Accessibile
	x	Non accessibile
		Accessibile non a norma


DOCUMENTAZIONE FOTOGRAFICA



INQUADRAMENTO ORTOFOTO ANNO 2016



NOTE

 Area rilevata



Presenza segnalata posto auto riservato portatori di handicap

Fattibilità intervento di adeguamento

FACILE	x
DIFFICILE	

Quadrante d

SCHEDA S34

RILIEVO SPAZIO

Centro abitato

Volterra (CS)	x	Volterra
Saline di Volterra		Villamagna

Denominazione:	Pista di pattinaggio
Ubicazione:	Via di Fontecorrenti
Data rilievo:	Febbraio 2020

Informazioni da sopralluogo



1	Barriere fisiche fisse	x	presenti
			assenti
2	Barriere fisiche mobili	x	presenti
			assenti
3	Manutenzione		presente
		x	assente
4	Segnaletica		presente
		x	assente

Carenze


Percorso inghiaiato non adeguato

Valutazione complessiva		Accessibile
		Non accessibile
	x	Accessibile non a norma

DOCUMENTAZIONE FOTOGRAFICA



INQUADRAMENTO ORTOFOTO ANNO 2016



NOTE

La rampa di collegamento con il piano stradale, ubicata nei pressi del posto auto riservato ai soggetti diversamente abili, ha pendenza non adeguata

 Area rilevata



Presenza segnalata posto auto riservato portatori di handicap

Fattibilità intervento di adeguamento

FACILE	x
DIFFICILE	

Quadrante d

SCHEDA S35

RILIEVO SPAZIO

Centro abitato

Volterra (CS)	x	Volterra
Saline di Volterra		Villamagna

Denominazione:	Parcheggio Piscina
Ubicazione:	Piazzale Roann
Data rilievo:	Febbraio 2020

Informazioni da sopralluogo

1	Barriere fisiche fisse	x	presenti
			assenti
2	Barriere fisiche mobili	x	presenti
			assenti
3	Manutenzione	x	presente
			assente
4	Segnaletica		presente
		x	assente

Carenze

Carenza di segnaletica (per il posto riservato mancanza della segnaletica verticale).

Valutazione complessiva		Accessibile
		Non accessibile
	x	Accessibile non a norma


DOCUMENTAZIONE FOTOGRAFICA



INQUADRAMENTO ORTOFOTO ANNO 2016



NOTE

 Area rilevata



Presenza segnalata posto auto riservato portatori di handicap

Fattibilità intervento di adeguamento

FACILE	x
DIFFICILE	

Quadrante d

SCHEDA S36

RILIEVO SPAZIO

Centro abitato

Volterra (CS)	x	Volterra
Saline di Volterra		Villamagna

Denominazione:	Parcheggio pubblico
Ubicazione:	Zona Stazione - Elisoccorso
Data rilievo:	Febbraio 2020

Informazioni da sopralluogo


1	Barriere fisiche fisse	x	presenti
			assenti
2	Barriere fisiche mobili	x	presenti
			assenti
3	Manutenzione		presente
		x	assente
4	Segnaletica		presente
		x	assente

Carenze

Piazzale in terra; carenza di manutenzione e segnaletica

Valutazione complessiva		Accessibile
		Non accessibile
	x	Accessibile non a norma

DOCUMENTAZIONE FOTOGRAFICA



INQUADRAMENTO ORTOFOTO ANNO 2016



NOTE

Esiguità di spazi e raccordi con il piano stradale caratterizzati da pendenza sostenuta

 Area rilevata



Presenza segnalata posto auto riservato portatori di handicap

Fattibilità intervento di adeguamento

FACILE

DIFFICILE

x

Quadrante d

SCHEDA S37

RILIEVO SPAZIO

Centro abitato

Volterra (CS)	x	Volterra
Saline di Volterra		Villamagna

Denominazione:	Parcheggio pubblico
Ubicazione:	Via Poggio alle Croci
Data rilievo:	Febbraio 2020

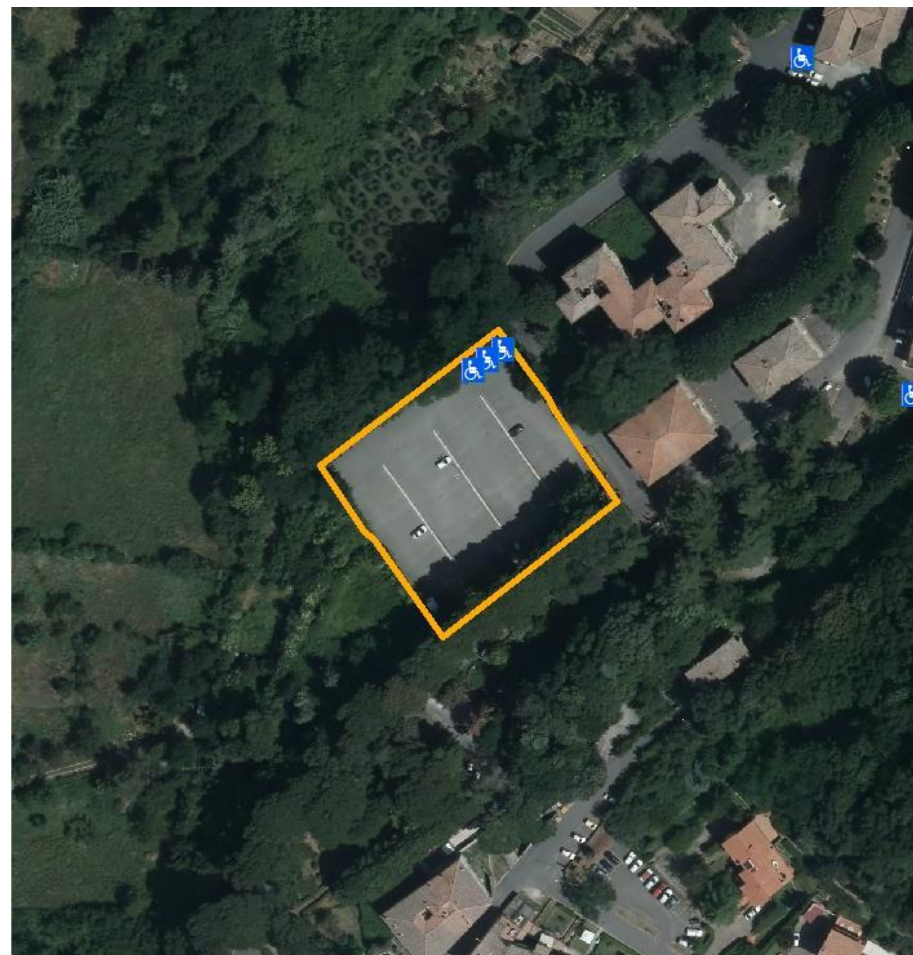

Informazioni da sopralluogo

1	Barriere fisiche fisse	x	presenti
			assenti
2	Barriere fisiche mobili		presenti
		x	assenti
3	Manutenzione	x	presente
			assente
4	Segnaletica		presente
		x	assente

Carenze

Piazzale pavimentato privo di segnaletica

Valutazione complessiva		Accessibile
	x	Non accessibile
		Accessibile non a norma

**NOTE**

Sarebbe opportuno contraddistinguere come posti auto riservati ai soggetti diversamente abili quelli a fianco del passaggio pedonale

 Area rilevata



Presenza segnalata posto auto riservato portatori di handicap

Fattibilità intervento di adeguamento

FACILE	x
DIFFICILE	

Centro abitato

Volterra (CS)	x	Volterra
Saline di Volterra		Villamagna

Denominazione:	Parcheggio Ospedale
Ubicazione:	Viale del Teatro
Data rilievo:	Febbraio 2020

Informazioni da sopralluogo

1	Barriere fisiche fisse	presenti
		x assenti
2	Barriere fisiche mobili	presenti
		x assenti
3	Manutenzione	x presente
		assente
4	Segnaletica	x presente
		assente

Carenze

Assenza di un percorso sicuro tra la zona dei posti auto riservati ai soggetti diversamente abili e il passaggio pedonale.

Valutazione complessiva	Accessibile
	Non accessibile
	x Accessibile non a norma


DOCUMENTAZIONE FOTOGRAFICA



INQUADRAMENTO ORTOFOTO ANNO 2016



NOTE

 Area rilevata



Presenza segnalata posto auto riservato portatori di handicap

Fattibilità intervento di adeguamento

FACILE

DIFFICILE

x

Quadrante d

SCHEDA S39

RILIEVO SPAZIO

Centro abitato

Volterra (CS)	x	Volterra
Saline di Volterra		Villamagna

Denominazione:	Campo sportivo Chiarugi
Ubicazione:	Loc. Chiarugi
Data rilievo:	Febbraio 2020

Informazioni da sopralluogo

1	Barriere fisiche fisse	x presenti
		assenti
2	Barriere fisiche mobili	presenti
		x assenti
3	Manutenzione	presente
		x assente
4	Segnaletica	presente
		x assente

Carenze


Percorso inghiaiato non adeguato; carenza di manutenzione e segnaletica.

Valutazione complessiva		Accessibile
	x	Non accessibile
		Accessibile non a norma

PEBA – SCHEDE RILIEVO




SALINE DI VOLTERRA



NOTE

 Area rilevata

 Presenza segnalata posto auto riservato portatori di handicap

Fattibilità intervento di adeguamento

FACILE	x
DIFFICILE	

Centro abitato

	Volterra (CS)	Volterra
x	Saline di Volterra	Villamagna

Denominazione:	Farmacia
Ubicazione:	Via Borgo Lisci, 183
Data rilievo:	Febbraio 2020

Informazioni da sopralluogo

1	Barriere fisiche fisse	x presenti
		assenti
2	Barriere fisiche mobili	x presenti
		assenti
3	Manutenzione	x presente
		assente
4	Segnaletica	x presente
		assente

Carenze

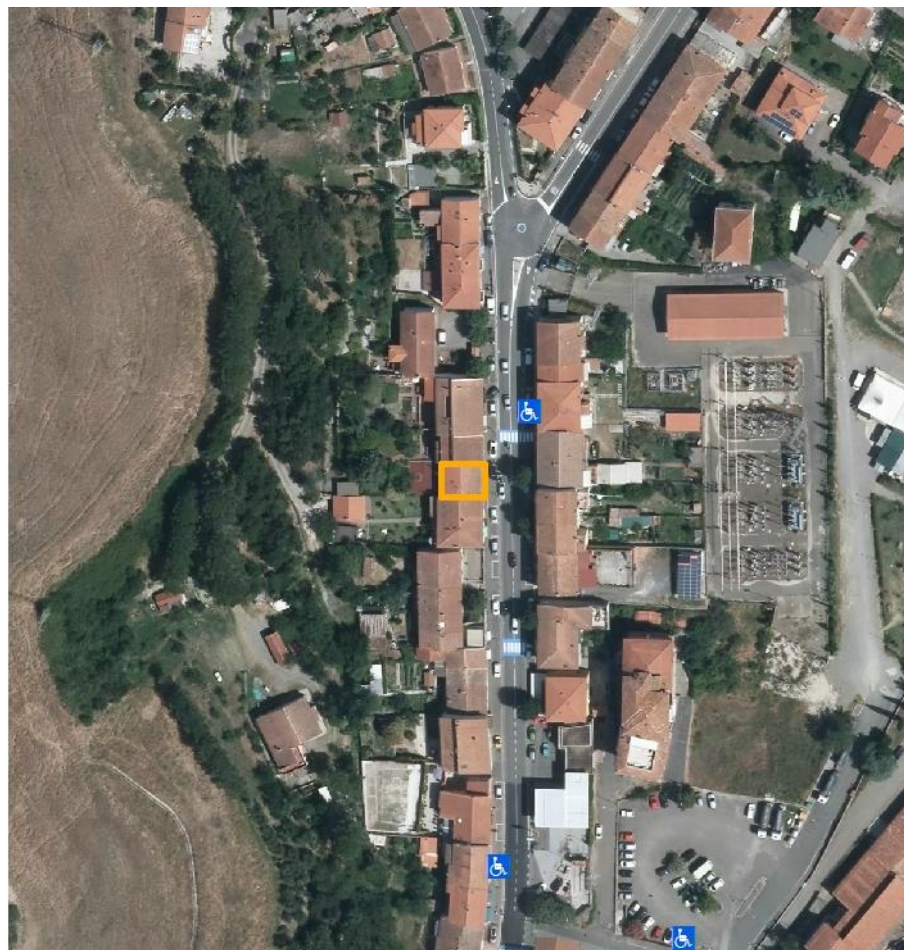
Presenza di scalino all'ingresso; zerbino non incassato

Valutazione complessiva		Accessibile
	x	Non accessibile
		Accessibile non a norma

DOCUMENTAZIONE FOTOGRAFICA




INQUADRAMENTO ORTOFOTO ANNO 2016



NOTE

 Area rilevata

 Presenza segnalata posto auto riservato portatori di handicap

Fattibilità intervento di adeguamento

FACILE	x
DIFFICILE	

SCHEDA E2

RILIEVO EDIFICIO

Quadrante c

Centro abitato

	Volterra (CS)	Volterra
x	Saline di Volterra	Villamagna

Denominazione:	Confraternita Misericordia
Ubicazione:	Via Borgo Lisci, 179
Data rilievo:	Febbraio 2020


Informazioni da sopralluogo

1	Barriere fisiche fisse	x presenti
		assenti
2	Barriere fisiche mobili	x presenti
		assenti
3	Manutenzione	x presente
		assente
4	Segnaletica	x presente
		assente

Carenze

Presenza di scalino all'ingresso; zerbino non incassato

Valutazione complessiva		Accessibile
	x	Non accessibile
		Accessibile non a norma



NOTE

 Area rilevata



Presenza segnalata posto auto riservato portatori di handicap

Fattibilità intervento di adeguamento

FACILE

DIFFICILE

SCHEDA E3

RILIEVO EDIFICIO

Quadrante c

Centro abitato

	Volterra (CS)	Volterra
x	Saline di Volterra	Villamagna

Denominazione:	Ufficio Postale
Ubicazione:	Via Borgo Lisci
Data rilievo:	Febbraio 2020

Informazioni da sopralluogo

1	Barriere fisiche fisse	presenti
		x assenti
2	Barriere fisiche mobili	presenti
		x assenti
3	Manutenzione	x presente
		assente
4	Segnaletica	x presente
		assente


Carenze

Valutazione complessiva	x	Accessibile
		Non accessibile
		Accessibile non a norma


DOCUMENTAZIONE FOTOGRAFICA



INQUADRAMENTO ORTOFOTO ANNO 2016



NOTE

 Area rilevata



Presenza segnalata posto auto riservato portatori di handicap

Fattibilità intervento di adeguamento

FACILE	x
DIFFICILE	

Quadrante c

SCHEDA E4

RILIEVO EDIFICIO

Centro abitato

	Volterra (CS)	Volterra
x	Saline di Volterra	Villamagna

Denominazione:	Palestra Comunale
Ubicazione:	Via G. Leopardi
Data rilievo:	Febbraio 2020

Informazioni da sopralluogo

1	Barriere fisiche fisse	x	presenti
			assenti
2	Barriere fisiche mobili		presenti
		x	assenti
3	Manutenzione	x	presente
			assente
4	Segnaletica		presente
		x	assente

Carenze

Marciapiede non adeguatamente raccordato col piano carrabile

Valutazione complessiva		Accessibile
		Non accessibile
	x	Accessibile non a norma


DOCUMENTAZIONE FOTOGRAFICA



INQUADRAMENTO ORTOFOTO ANNO 2016



NOTE

 Area rilevata



Presenza segnalata posto auto riservato portatori di handicap

Fattibilità intervento di adeguamento

FACILE

DIFFICILE

SCHEDA E5

RILIEVO EDIFICIO

Quadrante c

Centro abitato

	Volterra (CS)	Volterra
x	Saline di Volterra	Villamagna

Denominazione:	Scuola primaria Saline
Ubicazione:	Via G. Leopardi
Data rilievo:	Febbraio 2020

Eventuali barriere

1	Barriere fisiche fisse	presenti
		x assenti
2	Barriere fisiche mobili	presenti
		x assenti
3	Manutenzione	x presente
		assente
4	Segnaletica	x presente
		assente

Carenze

Valutazione complessiva	x	Accessibile
		Non accessibile
		Accessibile non a norma

DOCUMENTAZIONE FOTOGRAFICA



INQUADRAMENTO ORTOFOTO ANNO 2016



NOTE

 Area rilevata



Presenza segnalata posto auto riservato portatori di handicap

Fattibilità intervento di adeguamento

FACILE

DIFFICILE

SCHEDA E6

RILIEVO EDIFICIO

Quadrante c

Centro abitato

	Volterra (CS)	Volterra
x	Saline di Volterra	Villamagna

Denominazione:	Scuola infanzia Saline
Ubicazione:	Via G. Leopardi
Data rilievo:	Febbraio 2020


Informazioni da sopralluogo

1	Barriere fisiche fisse	presenti
		x assenti
2	Barriere fisiche mobili	presenti
		x assenti
3	Manutenzione	x presente
		assente
4	Segnaletica	x presente
		assente

Carenze

Valutazione complessiva	x	Accessibile
		Non accessibile
		Accessibile non a norma

DOCUMENTAZIONE FOTOGRAFICA




INQUADRAMENTO ORTOFOTO ANNO 2016



NOTE

Gli scalini presenti all'ingresso sono superati mediante rampa di pendenza adeguata situata a lato dell'entrata principale.

Non adeguato il raccordo del marciapiede con il piano stradale.

 Area rilevata



Presenza segnalata posto auto riservato portatori di handicap

Fattibilità intervento di adeguamento

FACILE	x
DIFFICILE	

Quadrante c

SCHEDA E7

RILIEVO EDIFICIO

Centro abitato

	Volterra (CS)	Volterra
x	Saline di Volterra	Villamagna

Denominazione:	Dopolavoro ferroviario
Ubicazione:	Via Massetana, 7
Data rilievo:	Febbraio 2020

Informazioni da sopralluogo

1	Barriere fisiche fisse	presenti
		x assenti
2	Barriere fisiche mobili	x presenti
		assenti
3	Manutenzione	x presente
		assente
4	Segnaletica	x presente
		assente

Carenze


Presenza di arredi esterni

Valutazione complessiva	Accessibile
	Non accessibile
	x Accessibile non a norma

DOCUMENTAZIONE FOTOGRAFICA



INQUADRAMENTO ORTOFOTO ANNO 2016



NOTE

 Area rilevata



Presenza segnalata posto auto riservato portatori di handicap

Fattibilità intervento di adeguamento

FACILE

DIFFICILE

SCHEDA E8

RILIEVO EDIFICIO

Quadrante c

Centro abitato

	Volterra (CS)	Volterra
x	Saline di Volterra	Villamagna

Denominazione:	Unità Sanitaria Locale
Ubicazione:	Via della Stazione, 12
Data rilievo:	Febbraio 2020

Informazioni da sopralluogo

1	Barriere fisiche fisse	presenti
		x assenti
2	Barriere fisiche mobili	presenti
		x assenti
3	Manutenzione	presente
		x assente
4	Segnaletica	presente
		x assente

Carenze


Assenza di segnaletica e di manutenzione

Valutazione complessiva	x	Accessibile
		Non accessibile
		Accessibile non a norma

DOCUMENTAZIONE FOTOGRAFICA



INQUADRAMENTO ORTOFOTO ANNO 2016



NOTE

Macchinetta vidimatrice collocata in zona non accessibile

 Area rilevata



Presenza segnalata posto auto riservato portatori di handicap

Fattibilità intervento di adeguamento

FACILE	x
DIFFICILE	

SCHEDA E9

RILIEVO EDIFICIO

Quadrante c

Centro abitato

	Volterra (CS)	Volterra
x	Saline di Volterra	Villamagna

Denominazione:	Stazione ferroviaria
Ubicazione:	Via della Stazione
Data rilievo:	Febbraio 2020

Informazioni da sopralluogo

1	Barriere fisiche fisse	x	presenti
			assenti
2	Barriere fisiche mobili		presenti
		x	assenti
3	Manutenzione		presente
		x	assente
4	Segnaletica		presente
		x	assente

Carenze


Presenza di scalini all'ingresso; sala di attesa collegata con rampa di pendenza non adeguata. Carenza di segnaletica e manutenzione

Valutazione complessiva		Accessibile
	x	Non accessibile
		Accessibile non a norma

DOCUMENTAZIONE FOTOGRAFICA



INQUADRAMENTO ORTOFOTO ANNO 2016



NOTE

 Area rilevata



Presenza segnalata posto auto riservato portatori di handicap

Fattibilità intervento di adeguamento

FACILE	x
DIFFICILE	

Quadrante c

SCHEDA E10

RILIEVO EDIFICIO

Centro abitato

	Volterra (CS)	Volterra
x	Saline di Volterra	Villamagna

Denominazione:	Chiesa SS Pietro e Leopoldo
Ubicazione:	Via Rampa della Chiesa
Data rilievo:	Febbraio 2020

Informazioni da sopralluogo

1	Barriere fisiche fisse	x	presenti
			assenti
2	Barriere fisiche mobili		presenti
		x	assenti
3	Manutenzione	x	presente
			assente
4	Segnaletica		presente
		x	assente

Carenze

Scalinata all'ingresso priva di rampa

Valutazione complessiva		Accessibile
	x	Non accessibile
		Accessibile non a norma

DOCUMENTAZIONE FOTOGRAFICA



INQUADRAMENTO ORTOFOTO ANNO 2016



NOTE

 Area rilevata



Presenza segnalata posto auto riservato portatori di handicap

Fattibilità intervento di adeguamento

FACILE

DIFFICILE

Quadrante c

SCHEDA E11

RILIEVO EDIFICIO

Centro abitato

	Volterra (CS)	Volterra
x	Saline di Volterra	Villamagna

Denominazione:	Cimitero
Ubicazione:	Via del Cimitero
Data rilievo:	Febbraio 2020

Informazioni da sopralluogo


1	Barriere fisiche fisse	presenti
		x assenti
2	Barriere fisiche mobili	presenti
		x assenti
3	Manutenzione	presente
		x assente
4	Segnaletica	presente
		x assente

Carenze


Assenza di segnaletica; carenza di manutenzione

Valutazione complessiva	Accessibile
	Non accessibile
	x Accessibile non a norma

DOCUMENTAZIONE FOTOGRAFICA



INQUADRAMENTO ORTOFOTO ANNO 2016



NOTE

Marciapiede non raccordato col p.d.c.

 Area rilevata



Presenza segnalata posto auto riservato portatori di handicap

Fattibilità intervento di adeguamento

FACILE	x
DIFFICILE	

Quadrante c

SCHEDA S1

RILIEVO SPAZIO

Centro abitato

	Volterra (CS)	Volterra
x	Saline di Volterra	Villamagna

Denominazione:	Parcheggio pubblico
Ubicazione:	Piazza della Costituzione
Data rilievo:	Febbraio 2020

Informazioni da sopralluogo

1	Barriere fisiche fisse	x	presenti
			assenti
2	Barriere fisiche mobili		presenti
		x	assenti
3	Manutenzione		presente
		x	assente
4	Segnaletica		presente
		x	assente

Carenze

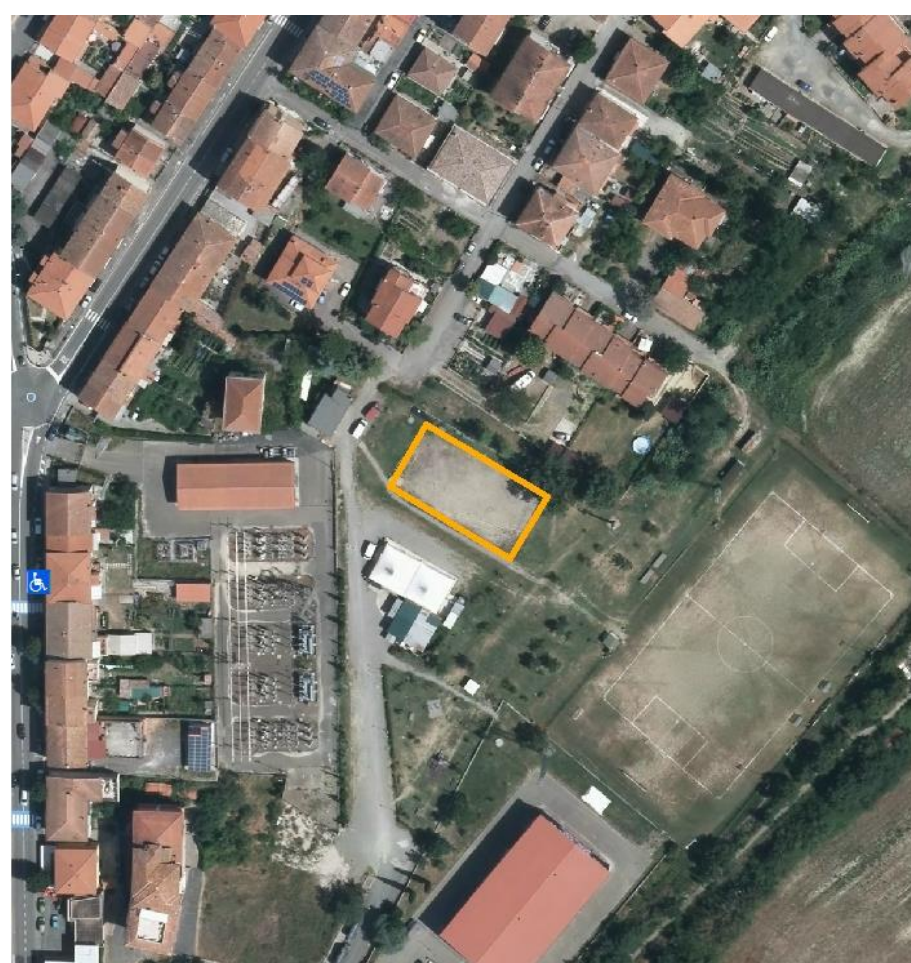
Assenza di segnaletica; carenza di manutenzione del marciapiede.

Valutazione complessiva		Accessibile
	x	Non accessibile
		Accessibile non a norma


DOCUMENTAZIONE FOTOGRAFICA



INQUADRAMENTO ORTOFOTO ANNO 2016



NOTE

 Area rilevata



Presenza segnalata posto auto riservato portatori di handicap

Fattibilità intervento di adeguamento

FACILE	x
DIFFICILE	

Quadrante c

SCHEDA S2

RILIEVO SPAZIO

Centro abitato

	Volterra (CS)	Volterra
x	Saline di Volterra	Villamagna

Denominazione:	Campo da tennis
Ubicazione:	Via G. Leopardi
Data rilievo:	Febbraio 2020

Informazioni da sopralluogo

1	Barriere fisiche fisse	x	presenti
			assenti
2	Barriere fisiche mobili		presenti
		x	assenti
3	Manutenzione		presente
		x	assente
4	Segnaletica		presente
		x	assente

Carenze

Dalla strada presenza di scalino sul percorso pavimentato; dall'area adiacente percorso in terra. Assenza di segnaletica e di manutenzione.

Valutazione complessiva		Accessibile
	x	Non accessibile
		Accessibile non a norma

DOCUMENTAZIONE FOTOGRAFICA



INQUADRAMENTO ORTOFOTO ANNO 2016



NOTE

 Area rilevata



Presenza segnalata posto auto riservato portatori di handicap

Fattibilità intervento di adeguamento

FACILE	x
DIFFICILE	

Quadrante c

SCHEMA S3

RILIEVO SPAZIO

Centro abitato

	Volterra (CS)	Volterra
x	Saline di Volterra	Villamagna

Denominazione:	Giardino pubblico
Ubicazione:	Via G. Leopardi
Data rilievo:	Febbraio 2020

Informazioni da sopralluogo

1	Barriere fisiche fisse	x	presenti
			assenti
2	Barriere fisiche mobili		presenti
		x	assenti
3	Manutenzione		presente
		x	assente
4	Segnaletica		presente
		x	assente

Carenze

Accesso privo di pavimentazione, in parte inghiaiato

Valutazione complessiva		Accessibile
		Non accessibile
	x	Accessibile non a norma

DOCUMENTAZIONE FOTOGRAFICA



INQUADRAMENTO ORTOFOTO ANNO 2016



NOTE

 Area rilevata



Presenza segnalata posto auto riservato portatori di handicap

Fattibilità intervento di adeguamento

FACILE	x
DIFFICILE	

Quadrante c

SCHEMA S4

RILIEVO SPAZIO

Centro abitato

	Volterra (CS)	Volterra
x	Saline di Volterra	Villamagna

Denominazione: **Campo sportivo**

Ubicazione: Via G. Leopardi

Data rilievo: Febbraio 2020

Informazioni da sopralluogo

1	Barriere fisiche fisse	x	presenti
			assenti
2	Barriere fisiche mobili		presenti
		x	assenti
3	Manutenzione		presente
		x	assente
4	Segnaletica		presente
		x	assente


Carenze

Accesso privo di pavimentazione, parzialmente inghiaiato

Valutazione complessiva

	Accessibile
	Non accessibile
x	Accessibile non a norma

DOCUMENTAZIONE FOTOGRAFICA




INQUADRAMENTO ORTOFOTO ANNO 2016



NOTE

 Area rilevata

 Presenza segnalata posto auto riservato portatori di handicap

Fattibilità intervento di adeguamento

FACILE	x
DIFFICILE	

Quadrante c

SCHEDA S5

RILIEVO SPAZIO

Centro abitato

	Volterra (CS)	Volterra
x	Saline di Volterra	Villamagna

Denominazione:	Parcheggio pubblico
Ubicazione:	Via G. Leopardi
Data rilievo:	Febbraio 2020

Informazioni da sopralluogo

1	Barriere fisiche fisse	x	presenti
			assenti
2	Barriere fisiche mobili		presenti
		x	assenti
3	Manutenzione	x	presente
			assente
4	Segnaletica	x	presente
			assente

Carenze


Marciapiede non raccordato con il posto auto riservato ai soggetti diversamente abili

Valutazione complessiva		Accessibile
		Non accessibile
	x	Accessibile non a norma


DOCUMENTAZIONE FOTOGRAFICA




INQUADRAMENTO ORTOFOTO ANNO 2016



NOTE

 Area rilevata

 Presenza segnalata posto auto riservato portatori di handicap

Fattibilità intervento di adeguamento

FACILE	x
DIFFICILE	

Quadrante c

SCHEDA S6

RILIEVO SPAZIO

Centro abitato

	Volterra (CS)	Volterra
x	Saline di Volterra	Villamagna

Denominazione:	Spazio con panchine
Ubicazione:	Via Borgo Lisci
Data rilievo:	Febbraio 2020

Informazioni da sopralluogo


1	Barriere fisiche fisse	x	presenti
			assenti
2	Barriere fisiche mobili		presenti
		x	assenti
3	Manutenzione	x	presente
			assente
4	Segnaletica		presente
		x	assente

Carenze

Sedute non adeguate

Valutazione complessiva		Accessibile
		Non accessibile
	x	Accessibile non a norma

DOCUMENTAZIONE FOTOGRAFICA




INQUADRAMENTO ORTOFOTO ANNO 2016



NOTE

 Area rilevata

 Presenza segnalata posto auto riservato portatori di handicap

Fattibilità intervento di adeguamento

FACILE	x
DIFFICILE	

Quadrante c

SCHEDA S7

RILIEVO SPAZIO

Centro abitato

	Volterra (CS)	Volterra
x	Saline di Volterra	Villamagna

Denominazione:	Parcheggio pubblico
Ubicazione:	Via Massetana
Data rilievo:	Febbraio 2020

Informazioni da sopralluogo

1	Barriere fisiche fisse	presenti
		x assenti
2	Barriere fisiche mobili	presenti
		x assenti
3	Manutenzione	presente
		x assente
4	Segnaletica	presente
		x assente

Carenze

Carenza di segnaletica orizzontale; il posto auto riservato a soggetti diversamente è privo della segnaletica verticale


Valutazione complessiva	Accessibile
	Non accessibile
	x Accessibile non a norma


DOCUMENTAZIONE FOTOGRAFICA



INQUADRAMENTO ORTOFOTO ANNO 2016



 Area rilevata

 Presenza segnalata posto auto riservato portatori di handicap

Fattibilità intervento di adeguamento

FACILE	x
DIFFICILE	

Quadrante c

SCHEDA S8

RILIEVO SPAZIO

Centro abitato

	Volterra (CS)	Volterra
x	Saline di Volterra	Villamagna

Denominazione:	Parcheggio pubblico
Ubicazione:	Via Massetana
Data rilievo:	Febbraio 2020

Informazioni da sopralluogo

1	Barriere fisiche fisse	presenti
		x assenti
2	Barriere fisiche mobili	x presenti
		assenti
3	Manutenzione	x presente
		assente
4	Segnaletica	presente
		x assente

Carenze

Assenza di segnaletica orizzontale


Valutazione complessiva	Accessibile
	Non accessibile
	x Accessibile non a norma

PEBA – SCHEDE RILIEVO




VILLAMAGNA

DOCUMENTAZIONE FOTOGRAFICA



INQUADRAMENTO ORTOFOTO ANNO 2016



NOTE

 Area rilevata



Presenza segnalata posto auto riservato portatori di handicap

Fattibilità intervento di adeguamento

FACILE	x
DIFFICILE	

SCHEDA E1

RILIEVO EDIFICIO

Quadrante d

Centro abitato

Volterra (CS)		Volterra
Saline di Volterra	x	Villamagna

Denominazione:	Oratorio
Ubicazione:	Via di Montaione
Data rilievo:	Febbraio 2020

Informazioni da sopralluogo


1	Barriere fisiche fisse	x	presenti
			assenti
2	Barriere fisiche mobili		presenti
		x	assenti
3	Manutenzione	x	presente
			assente
4	Segnaletica	x	presente
			assente

Carenze


Presenza di soglia non a norma nel portico

Valutazione complessiva		Accessibile
		Non accessibile
	x	Accessibile non a norma

DOCUMENTAZIONE FOTOGRAFICA



INQUADRAMENTO ORTOFOTO ANNO 2016



NOTE

 Area rilevata



Presenza segnalata posto auto riservato portatori di handicap

Fattibilità intervento di adeguamento

FACILE

DIFFICILE

x

Quadrante d

SCHEDA E2

RILIEVO EDIFICIO

Centro abitato

Volterra (CS)		Volterra
Saline di Volterra	x	Villamagna

Denominazione:	Cimitero
Ubicazione:	Via di Montaione
Data rilievo:	Febbraio 2020

Informazioni da sopralluogo

1	Barriere fisiche fisse	x	presenti
			assenti
2	Barriere fisiche mobili	x	presenti
			assenti
3	Manutenzione	x	presente
			assente
4	Segnaletica		presente
		x	assente

Carenze


Non tutte le zone sono accessibili; presenza di scalini e rampa di pendenza non adeguata. Carenza di segnaletica

Valutazione complessiva		Accessibile
	x	Non accessibile
		Accessibile non a norma

DOCUMENTAZIONE FOTOGRAFICA




INQUADRAMENTO ORTOFOTO ANNO 2016



NOTE

 Area rilevata

 Presenza segnalata posto auto riservato portatori di handicap

Fattibilità intervento di adeguamento

FACILE	x
DIFFICILE	

SCHEDA E3

RILIEVO EDIFICIO

Quadrante d

Centro abitato

Volterra (CS)		Volterra
Saline di Volterra	x	Villamagna

Denominazione:	Chiesa
Ubicazione:	Via di Montaione
Data rilievo:	Febbraio 2020

Informazioni da sopralluogo

1	Barriere fisiche fisse	x	presenti
			assenti
2	Barriere fisiche mobili		presenti
		x	assenti
3	Manutenzione	x	presente
			assente
4	Segnaletica		presente
		x	assente

Carenze


Presenza di scalino all'ingresso

Valutazione complessiva		Accessibile
	x	Non accessibile
		Accessibile non a norma

DOCUMENTAZIONE FOTOGRAFICA



INQUADRAMENTO ORTOFOTO ANNO 2016



NOTE

 Area rilevata



Presenza segnalata posto auto riservato portatori di handicap

Fattibilità intervento di adeguamento

FACILE

DIFFICILE

SCHEDA E4

RILIEVO EDIFICIO

Quadrante d

Centro abitato

Volterra (CS)		Volterra
Saline di Volterra	x	Villamagna

Denominazione:	Circolo ARCI Villamagna
Ubicazione:	Via San Giuseppe, 14
Data rilievo:	Febbraio 2020

Informazioni da sopralluogo

1	Barriere fisiche fisse	presenti
		x assenti
2	Barriere fisiche mobili	presenti
		x assenti
3	Manutenzione	x presente
		assente
4	Segnaletica	x presente
		assente

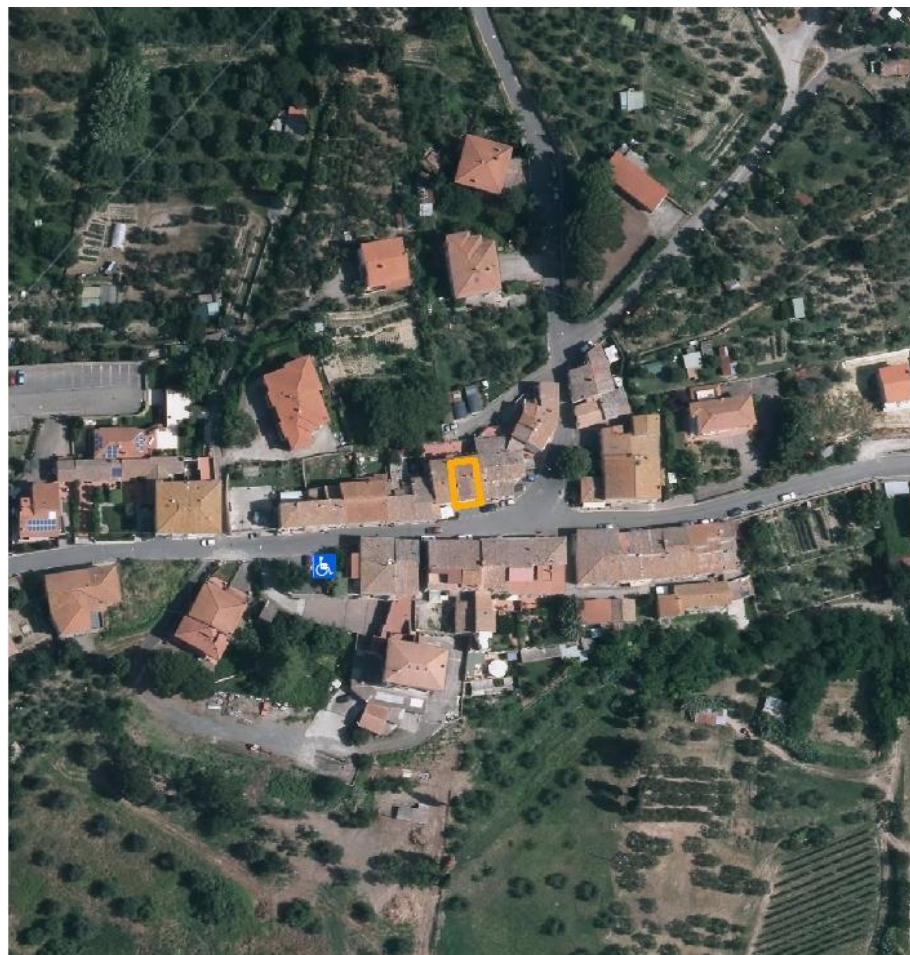
Carenze

Valutazione complessiva	x	Accessibile
		Non accessibile
		Accessibile non a norma

DOCUMENTAZIONE FOTOGRAFICA



INQUADRAMENTO ORTOFOTO ANNO 2016



NOTE

 Area rilevata



Presenza segnalata posto auto riservato portatori di handicap

Fattibilità intervento di adeguamento

FACILE	x
DIFFICILE	

Quadrante d

SCHEDA E5

RILIEVO EDIFICIO

Centro abitato

Volterra (CS)		Volterra
Saline di Volterra	x	Villamagna

Denominazione:	Circolo ACLI Villamagna
Ubicazione:	SP Maremmana Livornese 18
Data rilievo:	Febbraio 2020

Informazioni da sopralluogo


1	Barriere fisiche fisse	x	presenti
			assenti
2	Barriere fisiche mobili	x	presenti
			assenti
3	Manutenzione	x	presente
			assente
4	Segnaletica	x	presente
			assente

Carenze

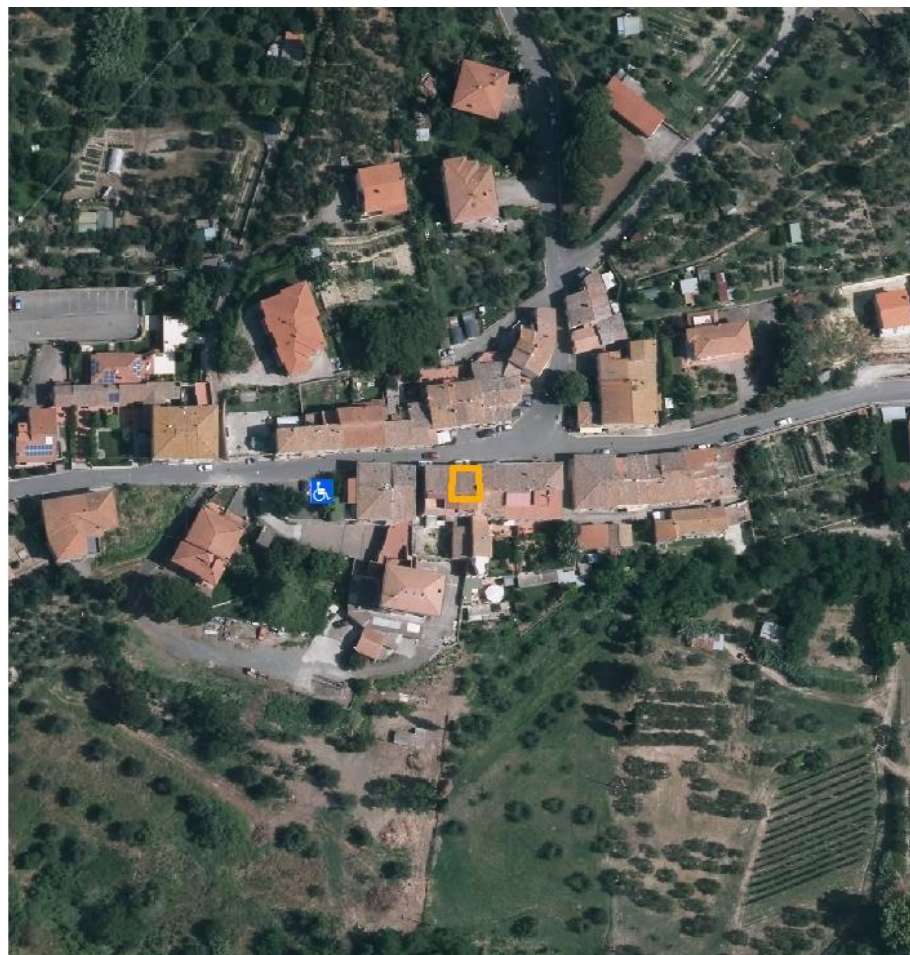
Presenza di scalino all'ingresso; zerbino non incassato.

Valutazione complessiva		Accessibile
	x	Non accessibile
		Accessibile non a norma

DOCUMENTAZIONE FOTOGRAFICA




INQUADRAMENTO ORTOFOTO ANNO 2016



NOTE

Ingresso intralciato dalla presenza di veicoli in sosta

 Area rilevata

 Presenza segnalata posto auto riservato portatori di handicap

Fattibilità intervento di adeguamento

FACILE	x
DIFFICILE	

Quadrante d

SCHEDA E6

RILIEVO EDIFICIO

Centro abitato

Volterra (CS)		Volterra
Saline di Volterra	x	Villamagna

Denominazione:	Sede Misericordia
Ubicazione:	Via S. Giuseppe, 18
Data rilievo:	Febbraio 2020

Informazioni da sopralluogo

1	Barriere fisiche fisse	x	presenti
			assenti
2	Barriere fisiche mobili	x	presenti
			assenti
3	Manutenzione	x	presente
			assente
4	Segnaletica	x	presente
			assente

Carenze


Presenza di fioriere all'ingresso; porta non adeguata

Valutazione complessiva		Accessibile
		Non accessibile
	x	Accessibile non a norma

DOCUMENTAZIONE FOTOGRAFICA



INQUADRAMENTO ORTOFOTO ANNO 2016



NOTE

 Area rilevata



Presenza segnalata posto auto riservato portatori di handicap

Fattibilità intervento di adeguamento

FACILE	x
DIFFICILE	

Quadrante d

SCHEDA E7

RILIEVO EDIFICIO

Centro abitato

Volterra (CS)		Volterra
Saline di Volterra	x	Villamagna

Denominazione:	Farmacia
Ubicazione:	Via S. Giuseppe, 62
Data rilievo:	Febbraio 2020



Informazioni da sopralluogo

1	Barriere fisiche fisse	x	presenti
			assenti
2	Barriere fisiche mobili		presenti
		x	assenti
3	Manutenzione	x	presente
			assente
4	Segnaletica	x	presente
			assente

Carenze

Porta non adeguata

Valutazione complessiva		Accessibile
		Non accessibile
	x	Accessibile non a norma

**NOTE**

Edificio su due piani con ingresso principale unico e scala interna di collegamento; la Scuola dell'Infanzia si trova la piano rialzato.

 Area rilevata



Presenza segnalata posto auto riservato portatori di handicap

Fattibilità intervento di adeguamento

FACILE	x
DIFFICILE	

Quadrante d**Centro abitato**

Volterra (CS)		Volterra
Saline di Volterra	x	Villamagna

Denominazione:	Scuola Infanzia Villamagna
Ubicazione:	SP Maremmana Livornese 67
Data rilievo:	Febbraio 2020

Informazioni da sopralluogo

1	Barriere fisiche fisse	x	presenti
			assenti
2	Barriere fisiche mobili		presenti
		x	assenti
3	Manutenzione	x	presente
			assente
4	Segnaletica	x	presente
			assente

Carenze


Percorso inghiaiato; presenza di scalino all'ingresso.

Valutazione complessiva		Accessibile
	x	Non accessibile
		Accessibile non a norma

DOCUMENTAZIONE FOTOGRAFICA



INQUADRAMENTO ORTOFOTO ANNO 2016



NOTE

Edificio su due piani con ingresso principale unico e scala interna di collegamento; al piano rialzato si trova la Scuola dell'Infanzia, al piano sovrastante la Scuola Primaria.

 Area rilevata



Presenza segnalata posto auto riservato portatori di handicap

Fattibilità intervento di adeguamento

FACILE

DIFFICILE

x

Quadrante d

SCHEDA E9

RILIEVO EDIFICIO

Centro abitato

Volterra (CS)		Volterra
Saline di Volterra	x	Villamagna

Denominazione:	Scuola Primaria Villamagna
Ubicazione:	SP Maremmana Livornese 67
Data rilievo:	Febbraio 2020


Informazioni da sopralluogo

1	Barriere fisiche fisse	x	presenti
			assenti
2	Barriere fisiche mobili	x	presenti
			assenti
3	Manutenzione	x	presente
			assente
4	Segnaletica	x	presente
			assente

Carenze

Percorso inghiaiato; presenza di scalino all'ingresso e di scalinata interna con zerbino non incassato.

Valutazione complessiva		Accessibile
	x	Non accessibile
		Accessibile non a norma

**NOTE**

L'ufficio non sempre è aperto.

 Area rilevata



Presenza segnalata posto auto riservato portatori di handicap

Fattibilità intervento di adeguamento

FACILE

DIFFICILE

Quadrante d**Centro abitato**

Volterra (CS)		Volterra
Saline di Volterra	x	Villamagna

Denominazione:	Ufficio Postale
Ubicazione:	SP Maremmana Livornese 69
Data rilievo:	Febbraio 2020



Informazioni da sopralluogo

1	Barriere fisiche fisse		presenti
		x	assenti
2	Barriere fisiche mobili		presenti
		x	assenti
3	Manutenzione	x	presente
			assente
4	Segnaletica	x	presente
			assente

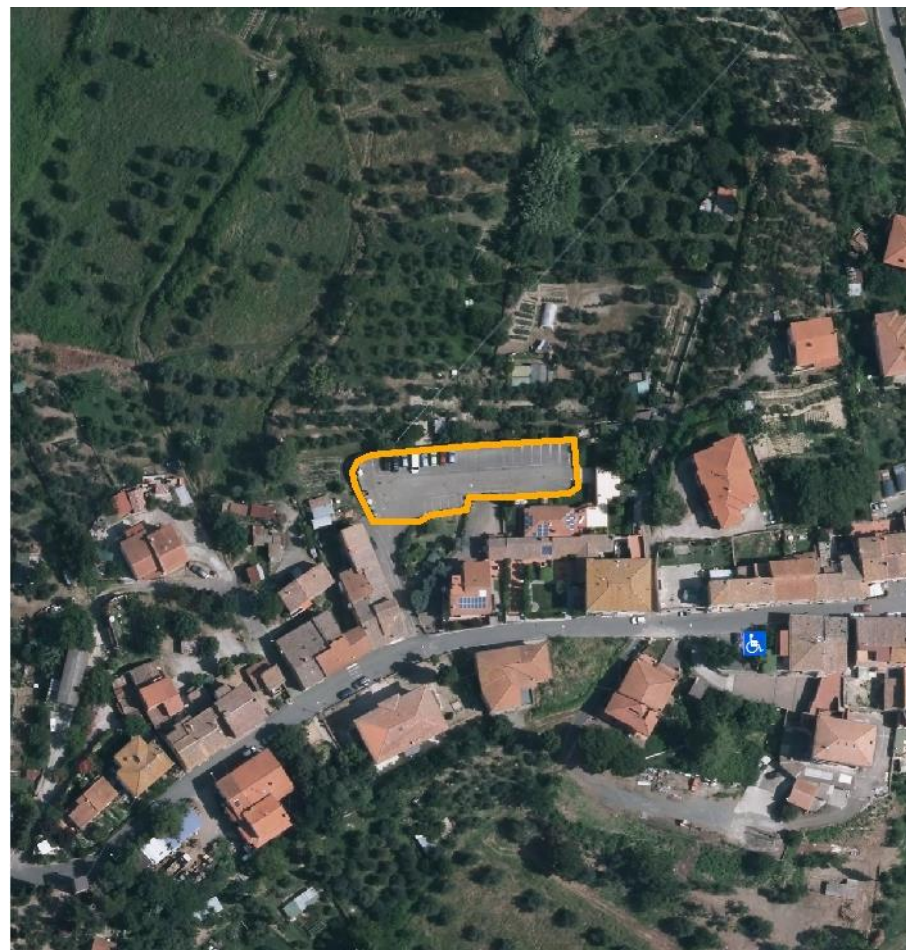
Carenze

Valutazione complessiva	x	Accessibile
		Non accessibile
		Accessibile non a norma

DOCUMENTAZIONE FOTOGRAFICA



INQUADRAMENTO ORTOFOTO ANNO 2016



NOTE

Realizzazione di un percorso pedonale sicuro impedita dalla mancanza di spazio (sede ridotta del tratto di collegamento con la viabilità principale).

 Area rilevata



Presenza segnalata posto auto riservato portatori di handicap

Fattibilità intervento di adeguamento

FACILE

DIFFICILE

x

SCHEDA S1

RILIEVO SPAZIO

Quadrante d

Centro abitato

Volterra (CS)		Volterra
Saline di Volterra	x	Villamagna

Denominazione: **Parcheggio pubblico**

Ubicazione: Via dei Valloni

Data rilievo: Febbraio 2020

Informazioni da sopralluogo

1	Barriere fisiche fisse	x	presenti
			assenti
2	Barriere fisiche mobili		presenti
		x	assenti
3	Manutenzione		presente
		x	assente
4	Segnaletica		presente
		x	assente

Carenze

Assenza di posto auto riservato e di segnaletica, carenza di manutenzione


Valutazione complessiva

		Accessibile
x		Non accessibile
		Accessibile non a norma


DOCUMENTAZIONE FOTOGRAFICA



INQUADRAMENTO ORTOFOTO ANNO 2016



NOTE

 Area rilevata



Presenza segnalata posto auto riservato portatori di handicap

Fattibilità intervento di adeguamento

FACILE

DIFFICILE

x

Quadrante d

SCHEMA S2

RILIEVO SPAZIO

Centro abitato

Volterra (CS)		Volterra
Saline di Volterra	x	Villamagna

Denominazione:	Parco giochi
Ubicazione:	SP Maremmana Livornese
Data rilievo:	Febbraio 2020

Informazioni da sopralluogo

1	Barriere fisiche fisse	x	presenti
			assenti
2	Barriere fisiche mobili	x	presenti
			assenti
3	Manutenzione	x	presente
			assente
4	Segnaletica		presente
		x	assente

Carenze

Presenza di rampe a pendenza non adeguata; solo la parte lungo strada è accessibile. Finitura in terra e in erba non adeguata

Valutazione complessiva		Accessibile
		Non accessibile
	x	Accessibile non a norma


DOCUMENTAZIONE FOTOGRAFICA




INQUADRAMENTO ORTOFOTO ANNO 2016



NOTE

 Area rilevata

 Presenza segnalata posto auto riservato portatori di handicap

Fattibilità intervento di adeguamento

FACILE	x
DIFFICILE	

Quadrante d

SCHEDA S3

RILIEVO SPAZIO

Centro abitato

Volterra (CS)		Volterra
Saline di Volterra	x	Villamagna

Denominazione:	Parcheggio pubblico
Ubicazione:	SP Maremmana Livornese
Data rilievo:	Febbraio 2020

Informazioni da sopralluogo


1	Barriere fisiche fisse		presenti
		x	assenti
2	Barriere fisiche mobili		presenti
		x	assenti
3	Manutenzione		presente
		x	assente
4	Segnaletica		presente
		x	assente

Carenze


Segnaletica orizzontale poco riconoscibile; carenza di manutenzione

Valutazione complessiva		Accessibile
		Non accessibile
	x	Accessibile non a norma

DOCUMENTAZIONE FOTOGRAFICA



INQUADRAMENTO ORTOFOTO ANNO 2016



NOTE

 Area rilevata



Presenza segnalata posto auto riservato portatori di handicap

Fattibilità intervento di adeguamento

FACILE	x
DIFFICILE	

Quadrante d

SCHEMA S4

RILIEVO SPAZIO

Centro abitato

Volterra (CS)		Volterra
Saline di Volterra	x	Villamagna

Denominazione:	Spazio con panchine
Ubicazione:	SP Maremmana Livornese
Data rilievo:	Febbraio 2020

Informazioni da sopralluogo

1	Barriere fisiche fisse	x	presenti
			assenti
2	Barriere fisiche mobili	x	presenti
			assenti
3	Manutenzione	x	presente
			assente
4	Segnaletica		presente
		x	assente

Carenze

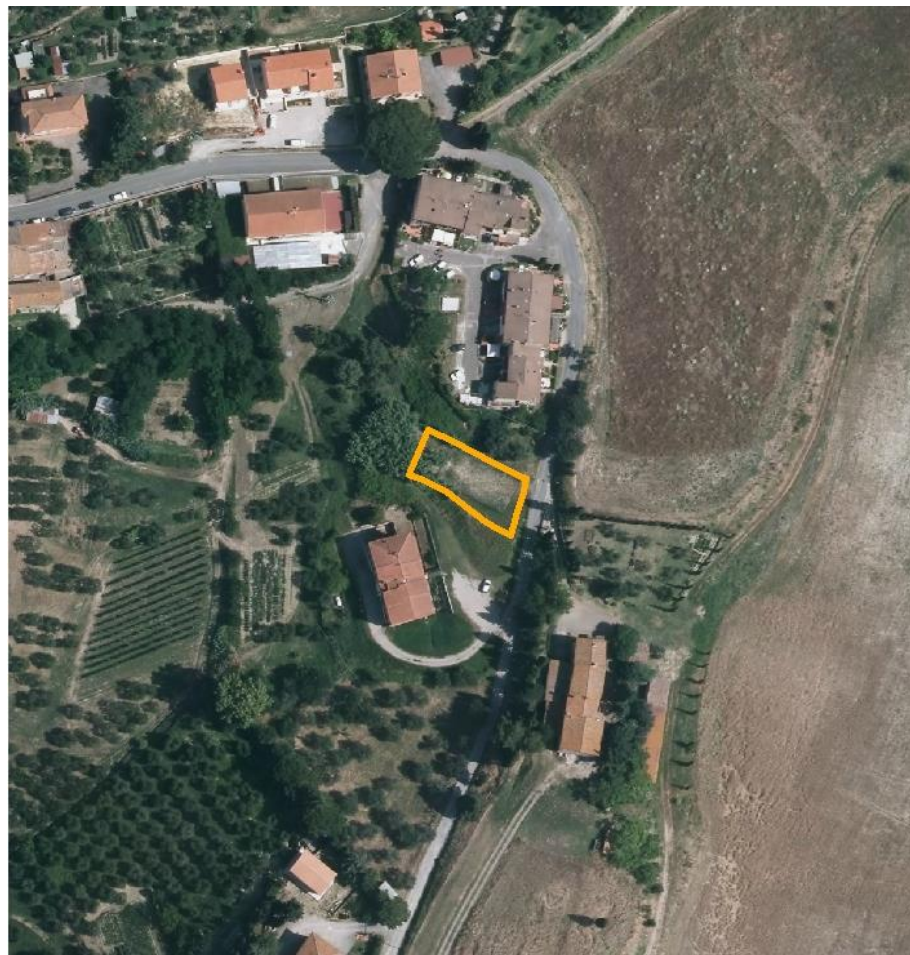
Accesso intralciato dalle fioriere e dalle auto in sosta

Valutazione complessiva		Accessibile
		Non accessibile
	x	Accessibile non a norma

DOCUMENTAZIONE FOTOGRAFICA



INQUADRAMENTO ORTOFOTO ANNO 2016



NOTE

 Area rilevata



Presenza segnalata posto auto riservato portatori di handicap

Fattibilità intervento di adeguamento

FACILE

DIFFICILE

x

Quadrante d

SCHEDA S5

RILIEVO SPAZIO

Centro abitato

Volterra (CS)		Volterra
Saline di Volterra	x	Villamagna

Denominazione:	Campo di calcio a 5
Ubicazione:	SP Maremmana Livornese
Data rilievo:	Febbraio 2020

Informazioni da sopralluogo

1	Barriere fisiche fisse	x	presenti
			assenti
2	Barriere fisiche mobili		presenti
		x	assenti
3	Manutenzione		presente
		x	assente
4	Segnaletica		presente
		x	assente

Carenze

Percorsi in terra; assenza di manutenzione

Valutazione complessiva		Accessibile
	x	Non accessibile
		Accessibile non a norma