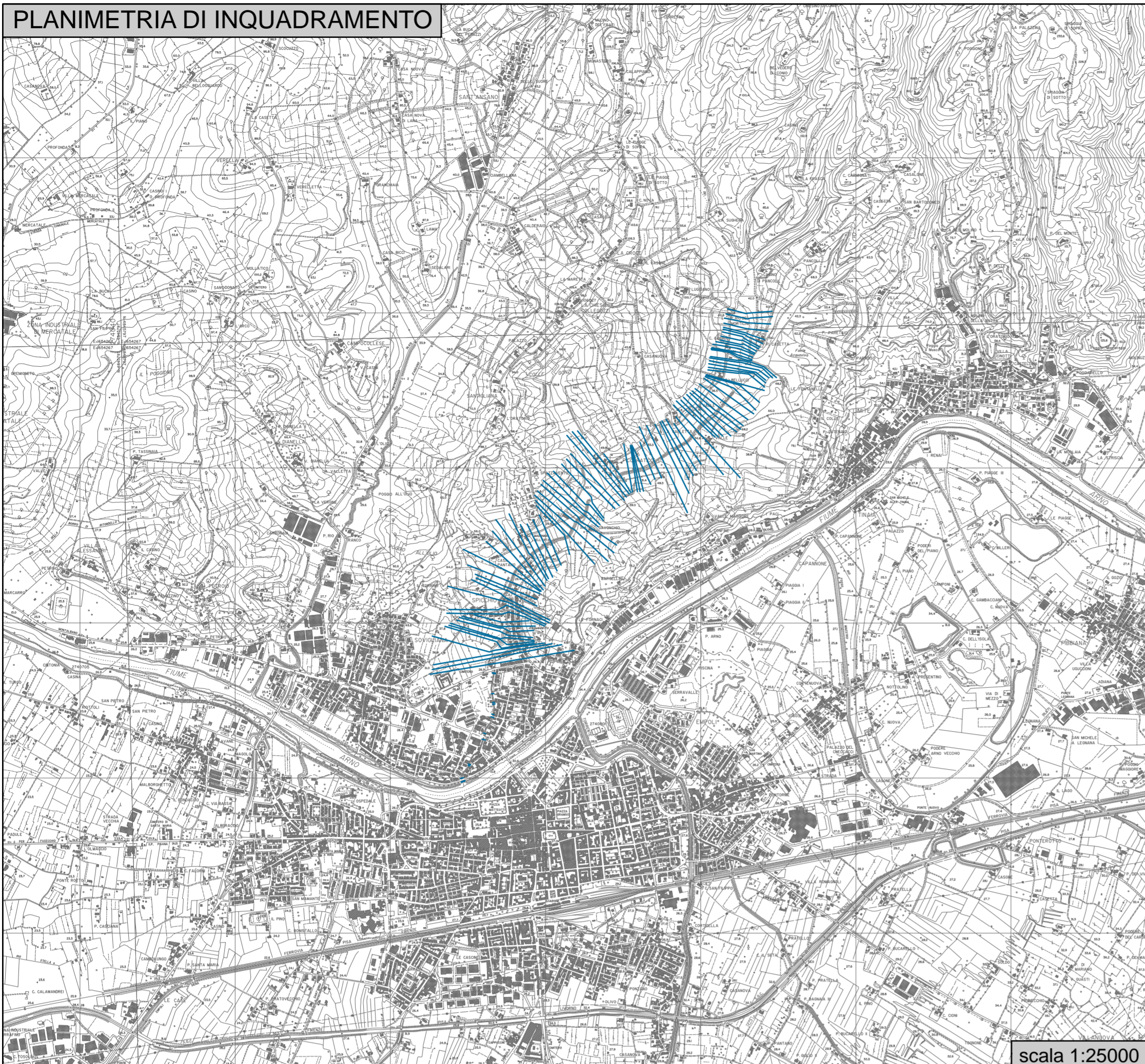
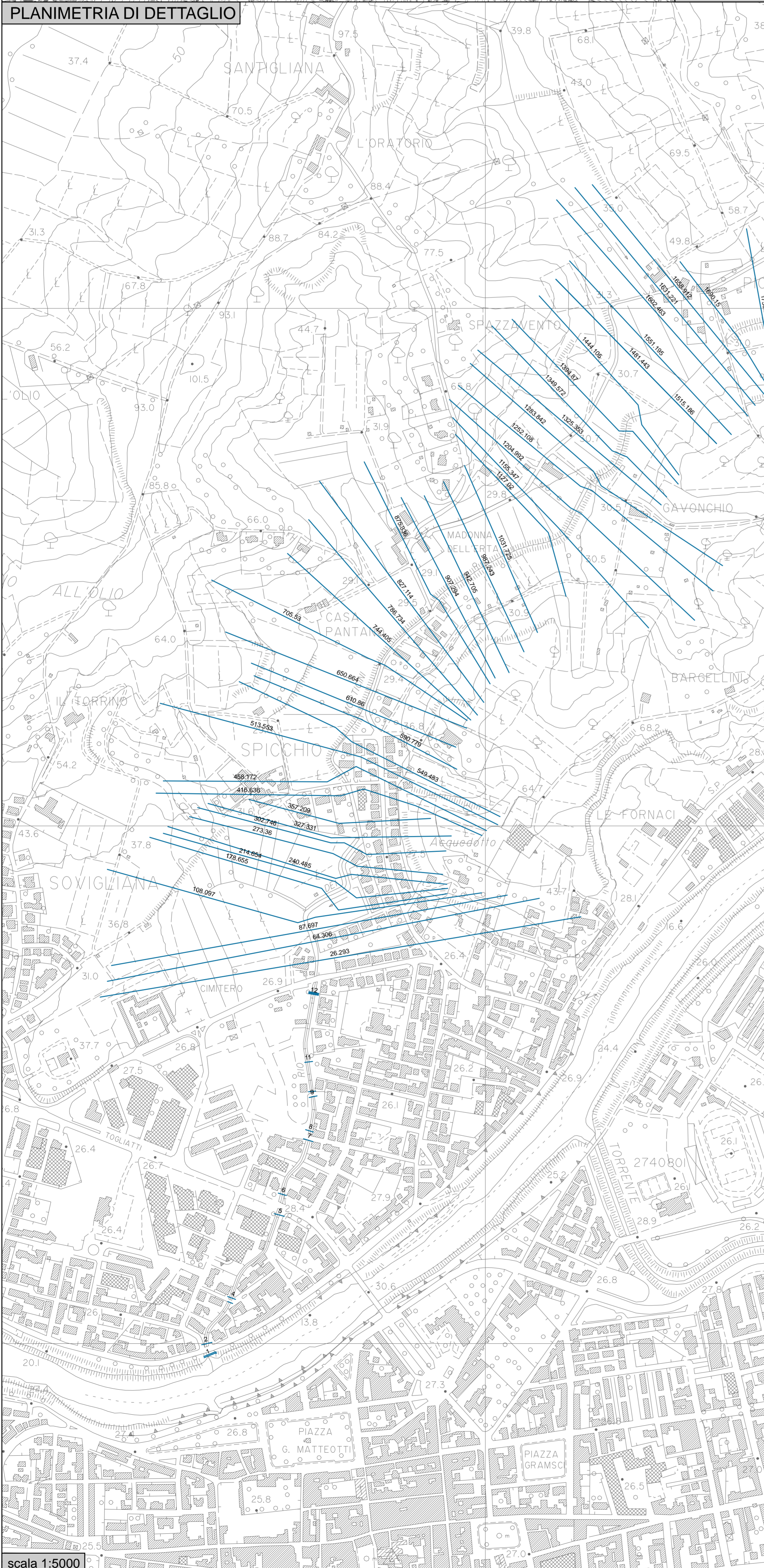


PLANIMETRIA DI INQUADRAMENTO

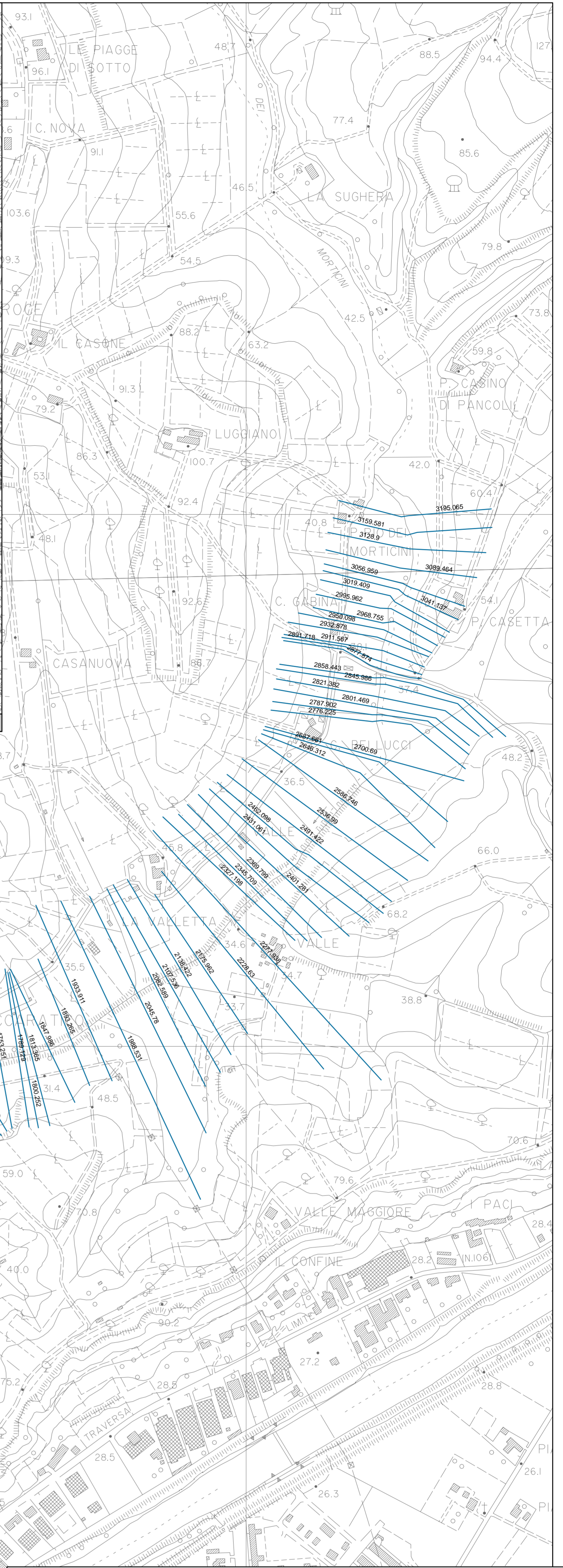


scala 1:25000

PLANIMETRIA DI DETTAGLIO



scala 1:5000



<p>COMUNE DI VINCI Provincia di FIRENZE</p>											
<p>STUDIO IDRAULICO A SUPPORTO DELLA VARIANTE AL PIANO STRUTTURALE RELATIVO AI CORSI D'ACQUA: TORRENTE STREDA, RIO MARCARRO, RIO S. ANSANO E RIO DEI MORTICINI</p>											
<p>Tavola:</p> <p style="font-size: 2em; font-weight: bold; text-align: center;">04</p>	<p>- SEZIONI IDRAULICHE -</p> <p>- RIO MORTICINI -</p> <p>(COPERTURA LIDAR)</p>										
<p>Scala:</p> <p>1:5000 - 1:25000</p>	<p>Data:</p> <p>APRILE 2013</p>										
<p>Tecnico incaricato:</p> <p>STUDIO DI GEOLOGIA - GEOL. ALBERTO TOMEI 59100 PRATO - Via del Vergaio, 19 Tel/Fax 0574 41843 PIVA 01728910975 C.F. TMOLRT61P06D612D</p>											
<p>Collaboratore:</p> <p>A4 INGEGNERIA STUDIO TECNICO ASSOCIATO DOTT. ING. DAVID MALOSSI VIA ROMA 26 - 59100 - PRATO TEL/FAX 0574442523 MAIL: info@a4ingegneria.it</p>											
<p>Committente:</p> <p style="text-align: center;">  COMUNE DI VINCI Sede: Piazza Leonardo da Vinci 29 50095 VINCI - tel. 0571 9331 </p>											
<table border="1"> <thead> <tr> <th>data</th> <th>revisione</th> <th>oggetto della modifica</th> </tr> </thead> <tbody> <tr> <td> </td> <td> </td> <td> </td> </tr> <tr> <td> </td> <td> </td> <td> </td> </tr> </tbody> </table>	data	revisione	oggetto della modifica							<p>Questo disegno è protetto dalle vigenti leggi di autore e pertanto non può essere riprodotto, in tutto od in parte, né essere ceduto a terzi senza la nostra autorizzazione scritta.</p>	
data	revisione	oggetto della modifica									
<p>Progetto: FI-218_VAR_PS_VINCI</p>											