

COMUNE DI VINCI
Provincia di FIRENZE

STUDIO IDRAULICO A SUPPORTO DEL PIANO STRUTTURALE RELATIVO AI CORSI D'ACQUA:
 TORRENTE STREDA, RIO MARCARRO, RIO S. ANSANO E RIO DEI MORTICINI.

Tavolo: **02**

Disegno: **SEZIONI TRASVERSALI**
PERIMETRAZIONI DI RISCHIO

Scala: **1:10000**

Data: **12/02/08**

STUDIO DI GEOLOGIA - GEOL. ALBERTO TOMEI
 59100 PRATO - Via del Vergaio, 19
 Tel/fax 0574 419613
 P.IVA 01728910975
 C.F. 12041610975

Collaboratore:
 AL INGEGNERIA
 STUDIO TECNICO ASSOCIATO
DOTT. ING. DAVID MALOSSI







COMUNE DI VINCI
 Sede: Piazza Leonardo da Vinci 29
 50095 VINCI - tel. 0571 9331

data	collaboratore	oggetto della modifica
NOV/08	Dot. Ing. David Malossi	modifiche per variato coefficiente di scabrezza

Questo disegno e' protetto dalle vigenti leggi di autore e pertanto non puo' essere riprodotto in tutto od in parte, ne' essere ceduto a terzi senza la nostra autorizzazione scritta.

Progetto: FI-090_PS_VINCI

LEGENDA

-  AREA PERIMETRATA NELLE CARTOGRAFIE DI DETTAGLIO DEL PIANO DI ASSETTO IDROGEOLOGICO
-  AREA ALLAGABILE PER TR=30 CON BATTENTE > 30CM
-  AREA ALLAGABILE PER TR=100 CON BATTENTE > 30CM
-  AREA ALLAGABILE PER TR=200
-  SEZIONE TRASVERSALE
-  LIMITE COMUNALE

