


Sindaco
Davide Parrini
Responsabile del procedimento
Rosanna Spinelli
Garante della comunicazione
Assessorato BeniPubblici

Marzo 2010

Piano Strutturale

Progetto



progettazione architettonica e urbanistica

Gelfredo Serini e Claudio Zappalà (coordinamento), Pasquale Barone

con
Marco Donati, Giovanni Orlandini
Sara Guarna, Francesca Tardiflora

Consulenti:
Analisi socio-economiche e di scenario
CLES s.r.l.

Sistema Informativo
Luca Gentili (LUP Progetti Gps s.r.l.)











Valutazione integrata degli effetti ambientali
ambiente s.c.

Indagini geologiche di supporto
Aldo Tomai

Schemi direttori

Tav. C5.3.1

scala 1:10.000

-  SD1: il fiume, la città e gli affluvi
-  SD2: i luoghi di connessione tra i tessuti urbani di Sovigliana e Spicchio
-  SD3: il parco agricolo di Spicchio - Sovigliana
-  SD4: la connessione territoriale di Sirena
-  SD5: la connessione territoriale di S. Ansano
-  SD6: le centralità urbane e le diffeerenze territoriali di Vinci capoluogo
-  SD7: la centralità urbana di vicini dal castello alle recenti separazioni
-  SD8: le percorrenze dei paesaggi viniciani
-  SD9: il nuovo accesso di Vinci capoluogo
-  SD10: dentro e fuori il muro del Barco Mediceo

