

Sindaco  
Dario Parrini  
Responsabile del procedimento  
Rosanna Spinelli  
Garante della comunicazione  
Alessandro Boicchio

Febbraio 2007

Piano Strutturale

Quadro Conoscitivo



Goffredo Serini e Claudio Zagaglia (coordinamento), Pasquale Barone

con  
Marco Donati, Giovanni Ortlandini  
Sara Guarino, Francesca Tartaglione

Consulenti:

Analisi socio-economiche e di scenario  
CLES s.r.l.

Sistema informativo  
Luca Gentili (LIP Progetti Gis s.r.l.)

Valutazione integrata degli effetti ambientali  
ambiente s.c.









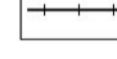





Indagini geologiche di supporto  
Alberto Tomei

Tav. n. B8.1.3a

scala 1:10.000

Sistema insediativo pre-moderno:  
sintesi critica del Catasto Generale Toscano (1826-35)

Elementi presenti sul Catasto Generale Toscano

-  Edificio
-  Castello
-  Villa-fattoria
-  Pieve
-  Chiesa
-  Oratorio
-  Mulino
-  Muro del Barco Reale
-  Porta del Barco Reale
-  Passo di nave
-  Viabilità principale
-  Viabilità secondaria
-  Viabilità podereale\*
-  Invaso dell'Arno
-  Nuclei nominati

Elementi di riferimento

-  edificato attuale fuori Comune
-  Confini comunali attuali

\* Identificata solo all'interno dei confini comunali

