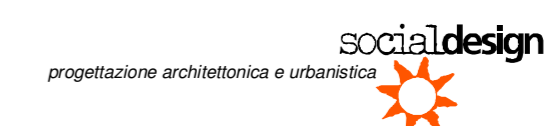


Sindaco
Dario Parrini
Responsabile del procedimento
Rosanna Spinelli
Garante della comunicazione
Alessandro Bochicchio

Febbraio 2007

Piano Strutturale

Quadro Conoscitivo



Goffredo Serrini e Claudio Zagaglia (coordinamento), Pasquale Barone

con
Marco Donati, Giovanni Orlandini
Sara Guarino, Francesca Tartaglione

Consulenti:
Analisi socio-economiche e di scenario
CLES s.r.l.

Sistema informativo
Luca Gentili (LdP Progetti Gis s.r.l.)

Valutazione integrata degli effetti ambientali
ambiente s.c.









Indagini geologiche di supporto
Alberto Tomei

Tav. B8.6.3






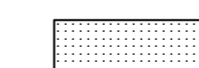
scala 1:10.000

Vincoli e salvaguardie del PRG vigente

Vincoli e salvaguardie del PRG vigente
Are di pregio ambientale del Montalbano

-  Ma - aree agricole collinari
 -  Mb - aree agricole terrazzate
 -  Mc-Mc3-Md - aree boscate di protezione
- Are di interesse storico e di pregio ambientale*
-  Aabc6* - boschi
 -  Vr* - fascia ripariale
 -  Aa* - fondovalle
 -  Ab* - pendio
 -  Ac* - crinale e poggio

Edifici ed aree scoperte di interesse storico, artistico e ambientale

-  An*-Ap*-Av*-M1-Sd*-Ta* - schede
-  Edifici
-  Aree di pertinenza e spazi scoperti
-  Strade
-  Aree di rispetto cimiteriale
-  Casse di laminazione