

Sindaco  
Dario Parrini  
Responsabile del procedimento  
Rosanna Spinelli  
Garante della comunicazione  
Alessandro Bochicchio

Febbraio 2007

Piano Strutturale

Quadro Conoscitivo



Goffredo Serrini e Claudio Zagaglia (coordinamento), Pasquale Barone

con  
Marco Donati, Giovanni Oriandini  
Sara Guarino, Francesca Tartagione

Consulenti:  
Analisi socio-economiche e di scenario  
CLES s.r.l.

Sistema informativo  
Luca Gentili (LdP Progetti Gis s.r.l.)

Valutazione integrata degli effetti ambientali  
ambiente s.c.








Indagini geologiche di supporto  
Alberto Tomei

Tav. B8.5.1

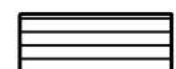
Zonizzazione acustica e piano di localizzazione delle antenne di telefonia mobile scala 1:10.000

Zonizzazione acustica

Classi acustiche

-  Classe I
-  Classe II
-  Classe III
-  Classe IV
-  Classe V
-  Classe VI
-  Ricettori sensibili

Aree per spettacolo a carattere temporaneo




Classe III

Fasce di pertinenza acustica delle infrastrutture



60 metri




100 metri

Punti di rilevazione fonometrica



Punti di misurazione settimanale



Punti di misura spot

Piano di localizzazione delle antenne



Localizzazione di antenne di telefonia autorizzate



Localizzazione antenne di telefonia autorizzabili

