

Comune di Vinci

Città Metropolitana di Firenze

PIANO OPERATIVO

ai sensi dell'art. 95 della L.R. 65/2014

Giovanni Parlanti

Capogruppo progettista

Giuseppe Torchia

Sindaco

Gabriele Banchetti

Responsabile VAS e censimento P.E.E. urbano

Rosanna Spinelli

Responsabile del Procedimento

Geo Eco Progetti

Aspetti Geologici

Claudia Peruzzi

Responsabile del Settore 3

“Settore Uso e Assetto del Territorio”

H.S. Ingegneria s.r.l.

Simone Pozzolini

Aspetti idraulici

Alessandro Bochicchio

Garante dell'Informazione e della Partecipazione

Emanuele Bechelli

Collaborazione al progetto

P.E.B.A. **Schede rilievo 4** **Toiano**

Adottato con Del. C.C. n. del

Aprile 2024





**SCHEDA RILIEVO
BARRIERE ARCHITETTONICHE**

SPAZI - strade

CENTRO ABITATO

- Vinci
- Vitolini
- Toiano

- Sant'Ansano
- Stella-Apparita
- Sovigliana-Spicchio

SCHEDA

S1

IDENTIFICAZIONE

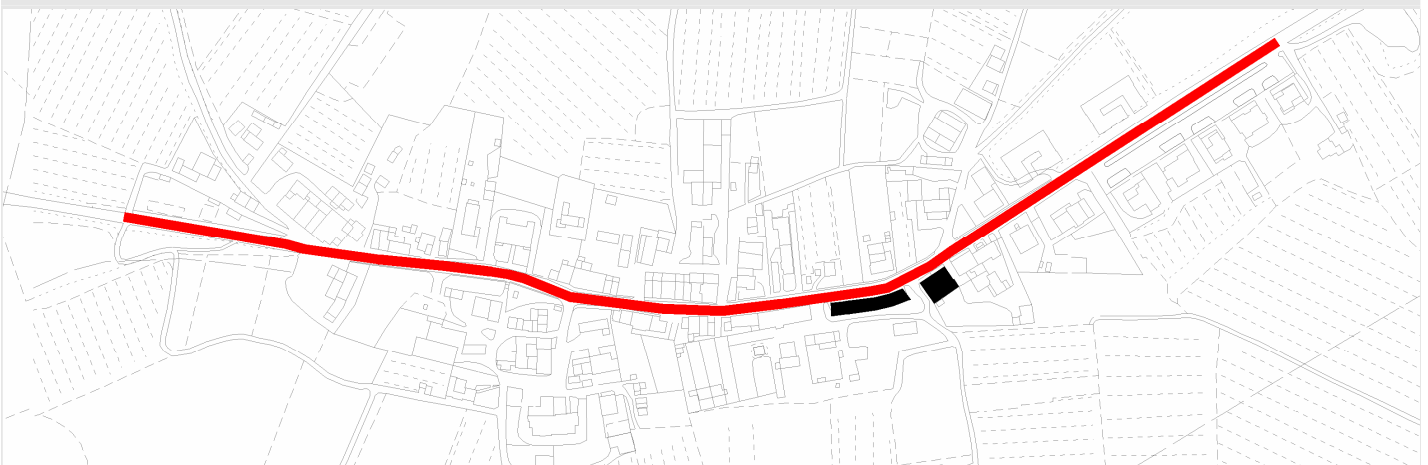
DENOMINAZIONE

Via Cerretana

UTOE

4

MAPPA E FOTO AEREA



ELEMENTO	ACCESSIBILITA'	FATTIBILITA' DELL' INTERVENTO DI ADEGUAMENTO	
1 MARCIAPIEDI	<input type="checkbox"/> ACCESSIBILE <input checked="" type="checkbox"/> NON ACCESSIBILE <input type="checkbox"/> ACCESSIBILE NON A NORMA	<input checked="" type="checkbox"/> FACILE	<input type="checkbox"/> DIFFICILE
2 ATTRAVERS. PEDONALI	<input checked="" type="checkbox"/> ACCESSIBILE <input type="checkbox"/> NON ACCESSIBILE <input type="checkbox"/> ACCESSIBILE NON A NORMA	<input type="checkbox"/> FACILE	<input type="checkbox"/> DIFFICILE
3 PARCHEGGI RISERVATI	<input type="checkbox"/> ACCESSIBILE <input checked="" type="checkbox"/> NON ACCESSIBILE <input type="checkbox"/> ACCESSIBILE NON A NORMA	<input checked="" type="checkbox"/> FACILE	<input type="checkbox"/> DIFFICILE
4 ATTREZZATURE URBANE	<input checked="" type="checkbox"/> ACCESSIBILE <input type="checkbox"/> NON ACCESSIBILE <input type="checkbox"/> ACCESSIBILE NON A NORMA	<input type="checkbox"/> FACILE	<input type="checkbox"/> DIFFICILE
VALUTAZIONE COMPLESSIVA	<input type="checkbox"/> ACCESSIBILE <input checked="" type="checkbox"/> NON ACCESSIBILE <input type="checkbox"/> ACCESSIBILE NON A NORMA	<input checked="" type="checkbox"/> FACILE	<input type="checkbox"/> DIFFICILE

NOTE

Mancano in gran parte i marciapiedi. Dove ci sono, sono senza scivoli e di dimensioni esigue. Mancano i parcheggi riservati.

FOTO





**SCHEDA RILIEVO
BARRIERE ARCHITETTONICHE**

EDIFICI

CENTRO ABITATO

- Vinci
- Vitolini
- Toiano**

- Sant'Ansano
- Stella-Apparita
- Sovigliana-Spicchio

SCHEDA

01

IDENTIFICAZIONE

DENOMINAZIONE

Circolo Arci

LOCALIZZAZIONE

via Cerretana 77, Toiano

UTOE

4

MAPPA

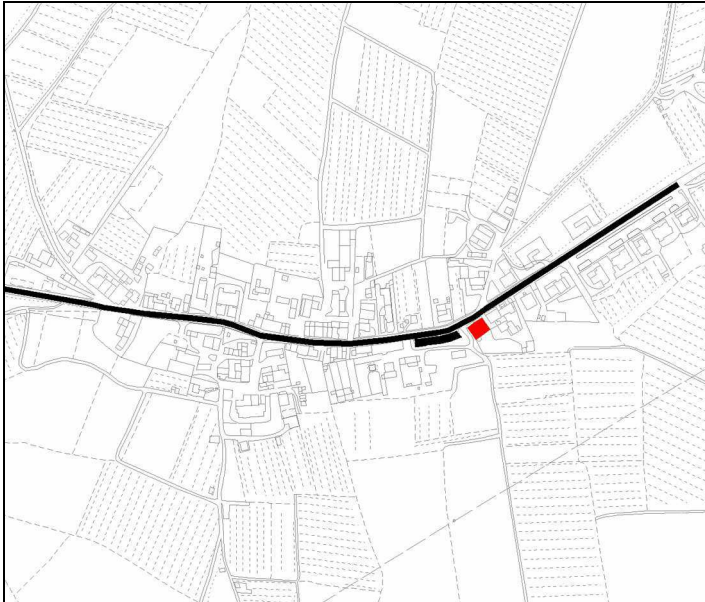


FOTO AEREA



ELEMENTO	ACCESSIBILITA'	FATTIBILITA' DELL' INTERVENTO DI ADEGUAMENTO	
1 ACCESSO	<input type="checkbox"/> ACCESSIBILE <input type="checkbox"/> NON ACCESSIBILE <input checked="" type="checkbox"/> ACCESSIBILE NON A NORMA	<input checked="" type="checkbox"/> FACILE	<input type="checkbox"/> DIFFICILE
2 SUPERAMENTO DISLIVELLI	<input checked="" type="checkbox"/> ACCESSIBILE <input type="checkbox"/> NON ACCESSIBILE <input type="checkbox"/> ACCESSIBILE NON A NORMA	<input type="checkbox"/> FACILE	<input type="checkbox"/> DIFFICILE
3 PERCORSI E AMBIENTI	<input checked="" type="checkbox"/> ACCESSIBILE <input type="checkbox"/> NON ACCESSIBILE <input type="checkbox"/> ACCESSIBILE NON A NORMA	<input type="checkbox"/> FACILE	<input type="checkbox"/> DIFFICILE
4 SERVIZI IGIENICI	<input type="checkbox"/> ACCESSIBILE <input type="checkbox"/> NON ACCESSIBILE <input checked="" type="checkbox"/> ACCESSIBILE NON A NORMA	<input checked="" type="checkbox"/> FACILE	<input type="checkbox"/> DIFFICILE
VALUTAZIONE COMPLESSIVA	<input type="checkbox"/> ACCESSIBILE <input type="checkbox"/> NON ACCESSIBILE <input checked="" type="checkbox"/> ACCESSIBILE NON A NORMA	<input checked="" type="checkbox"/> FACILE	<input type="checkbox"/> DIFFICILE

NOTE

I locali sono accessibili da un ingresso laterale, seppure lo scivolo non è a norma.

FOTO





**SCHEDA RILIEVO
BARRIERE ARCHITETTONICHE**

SPAZI

CENTRO ABITATO

SCHEDA

- Vinci
- Vitolini
- Toiano

- Sant'Ansano
- Stella-Apparita
- Sovigliana-Spicchio

A

IDENTIFICAZIONE

DENOMINAZIONE

Parcheggio

LOCALIZZAZIONE

via Cerretana

UTOE

4

MAPPA

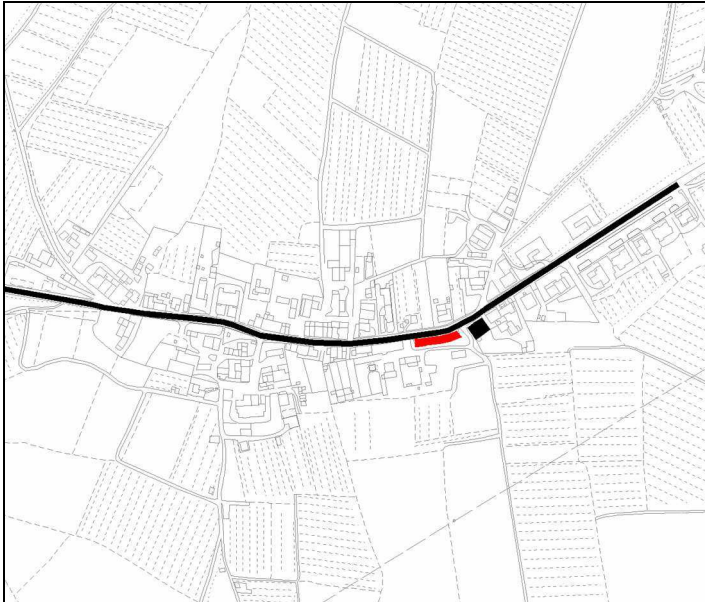


FOTO AEREA



ELEMENTO	ACCESSIBILITA'	FATTIBILITA' DELL' INTERVENTO DI ADEGUAMENTO	
1 ACCESSO	<input checked="" type="checkbox"/> ACCESSIBILE <input type="checkbox"/> NON ACCESSIBILE <input type="checkbox"/> ACCESSIBILE NON A NORMA	<input type="checkbox"/> FACILE	<input type="checkbox"/> DIFFICILE
2 MARCIAPIEDI	<input type="checkbox"/> ACCESSIBILE <input checked="" type="checkbox"/> NON ACCESSIBILE <input type="checkbox"/> ACCESSIBILE NON A NORMA	<input type="checkbox"/> FACILE	<input checked="" type="checkbox"/> DIFFICILE
3 ATTRAVERS. PEDONALI	<input checked="" type="checkbox"/> ACCESSIBILE <input type="checkbox"/> NON ACCESSIBILE <input type="checkbox"/> ACCESSIBILE NON A NORMA	<input type="checkbox"/> FACILE	<input type="checkbox"/> DIFFICILE
4 PERCORSI E AMBIENTI	<input type="checkbox"/> ACCESSIBILE <input type="checkbox"/> NON ACCESSIBILE <input checked="" type="checkbox"/> ACCESSIBILE NON A NORMA	<input type="checkbox"/> FACILE	<input type="checkbox"/> DIFFICILE
5 PARCHEGGI RISERVATI	<input type="checkbox"/> ACCESSIBILE <input checked="" type="checkbox"/> NON ACCESSIBILE <input type="checkbox"/> ACCESSIBILE NON A NORMA	<input checked="" type="checkbox"/> FACILE	<input type="checkbox"/> DIFFICILE
6 ATTREZZATURE URBANE	<input checked="" type="checkbox"/> ACCESSIBILE <input type="checkbox"/> NON ACCESSIBILE <input type="checkbox"/> ACCESSIBILE NON A NORMA	<input type="checkbox"/> FACILE	<input type="checkbox"/> DIFFICILE
VALUTAZIONE COMPLESSIVA	<input type="checkbox"/> ACCESSIBILE <input type="checkbox"/> NON ACCESSIBILE <input checked="" type="checkbox"/> ACCESSIBILE NON A NORMA	<input checked="" type="checkbox"/> FACILE	<input type="checkbox"/> DIFFICILE

NOTE

Non ci sono posti riservati. Non ci sono percorsi protetti o marciapiedi.

