



Attuazione dell'articolo 11 della legge 24 giugno 2009 n.77

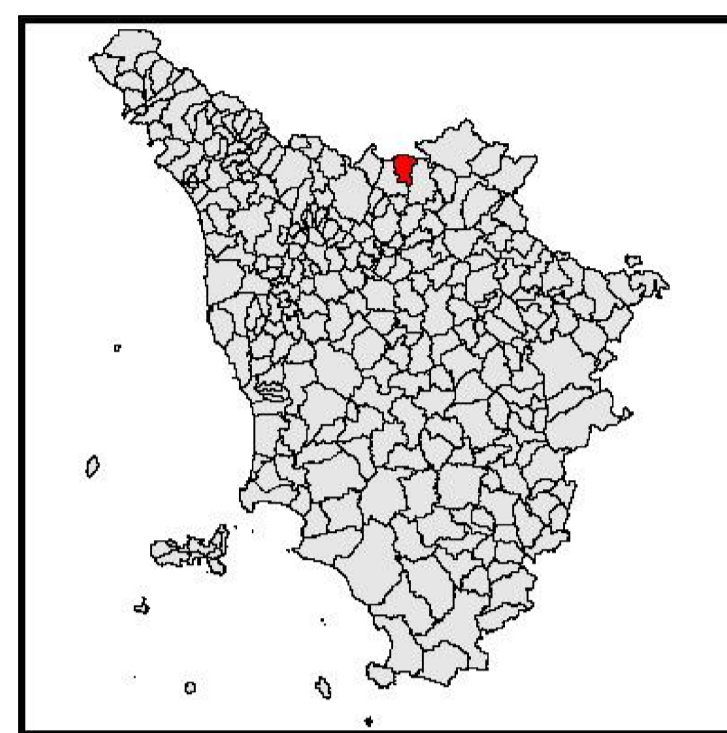
### MICROZONAZIONE SISMICA DI 1° LIVELLO

Carta delle indagini

Tavola IN 03 - Mercatale-San Quirico

scala 1:5.000










Comune di Vernio



Luglio 2013

STUDIO DI GEOLOGIA Dott. Geol. Alberto Tomè - 59100 PRATO - Via del Vergalo, 19 - atomei@libero.it - tel/fax 0574 41843  
c.f. 1160187109902020

#### INDAGINI GEOGNOSTICHE

-  sondaggio a carotaggio continuo
-  sondaggio a carotaggio continuo che interseca il substrato
-  prova penetrometrica statica con punta meccanica (CPT)
-  prova penetrometrica dinamica pesante
-  trincea esplorativa
-  stazione microtremore (HVSr)
-  prova sismica in foro tipo Downhole
-  profilo sismico a rifrazione
-  MASW

