

Data rilievo: 14/02/2006
Denominazione: SERGINE DI SOTTO
Indirizzo: FRAZIONE CICOGNA

Numero civico:



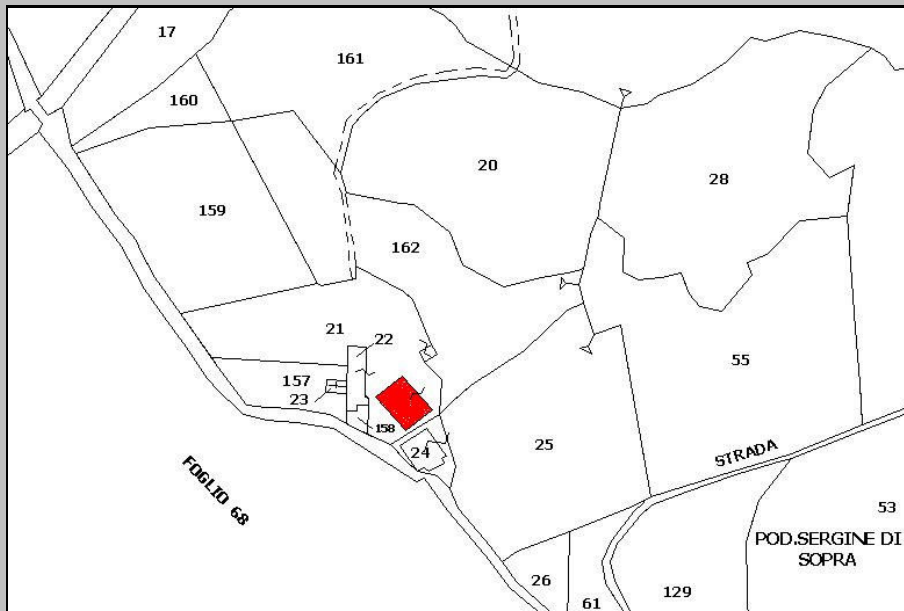
Foto: 01



Foto: 02



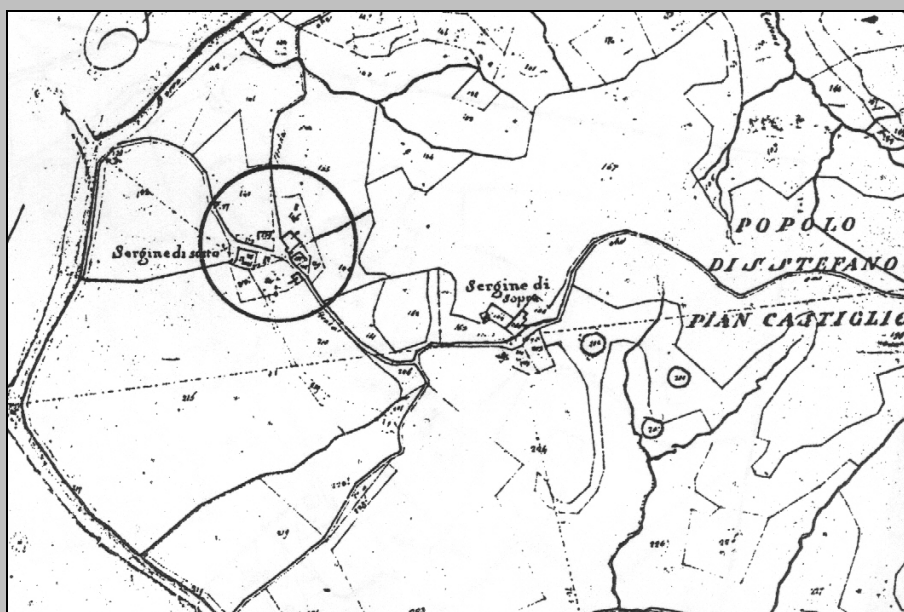
Foto: 03



PLANIMETRIA CATASTALE

Foglio: 80 P.IIa: 21

File: 306-CAT.JPG



ESTRATTO PLANIMETRICO
CATASTO LORENESE

Sezione: S Foglio: II

File: 306-LEO.JPG

Edificio principale: 306

CARATTERI MORFO-TIPOLOGICI

Volumetria: Articolata

Piani fuori terra: 2

Piani interrati/seminterrati

Intonacatura: Tracce

Utilizzo

Muratura

- Mattoni in laterizio
- Ciottoli di fiume
- Pietrame
- Legno
- Lamiera
- Eternit
- PVC

Copertura

- A capanna
- A padiglione
- Piana
- A falda unica
- A volta

Manto copertura

- Coppi e tegoli in laterizio
- Marsigliesi in laterizio
- Pietrame
- Legno
- Lamiera
- Eternit
- PVC

Gronde

- Travetti legno e pianelle
- Travetti legno e tavelle
- Legno
- Laterizio
- Travetti CLS e tavelle
- CLS
- Pietra
- Lamiera
- PVC
- Eternit

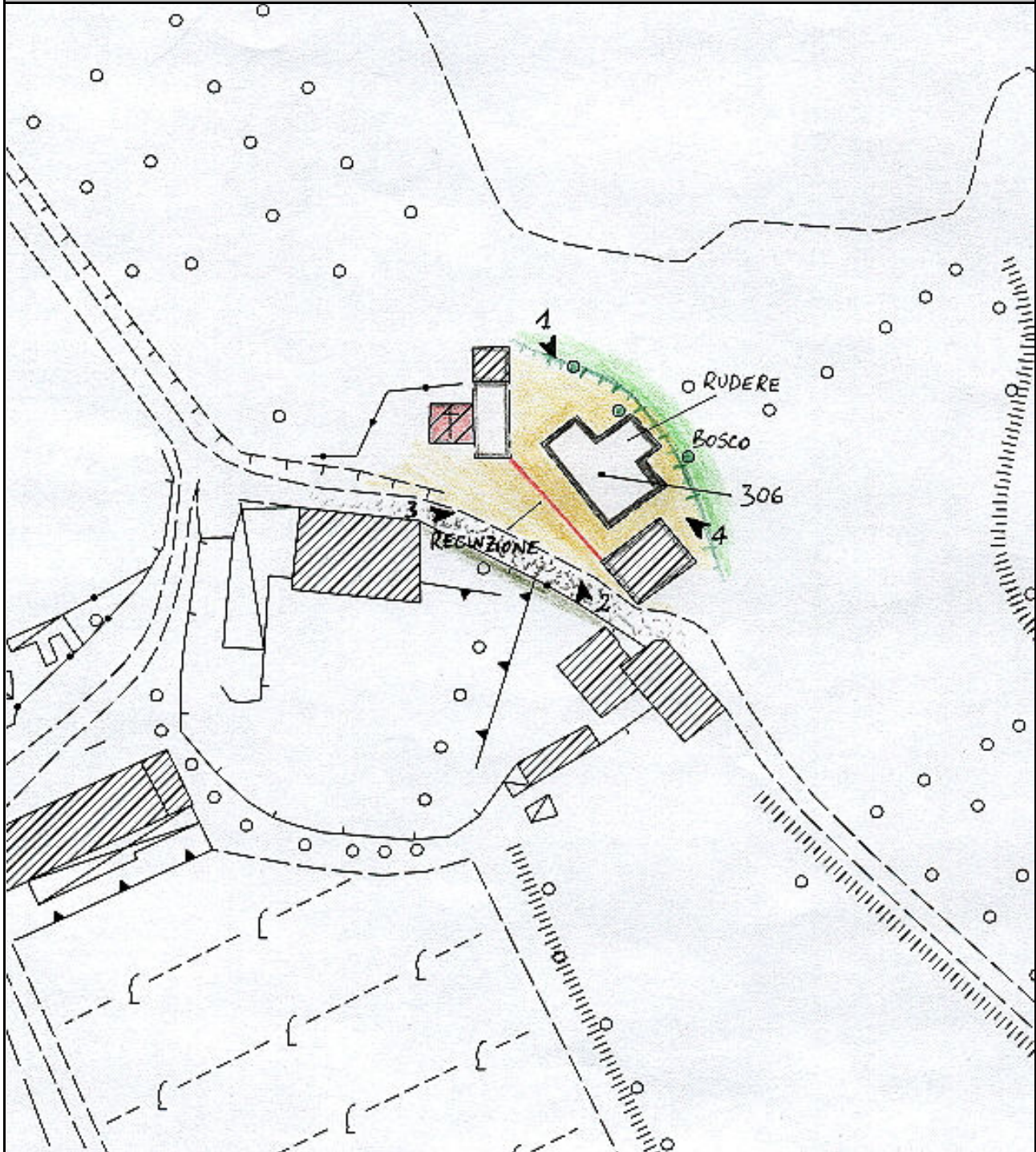
Destinazione d'uso

- Civile abitazione
- Agricolo
- Turismo
- Ristorazione
- Magazzino

Note

RUDERE

PLANIMETRIA



Foglio: 16N34

File: 306-CTR.JPG

ZONE EDIFICATE:

- Edificio residenziale
- Annesso agricolo
- Industria/Artigianato
- Ricettivo
- Attività commerciale
- Tettoia
- Edificio dismesso
- Manufatto precario
- Deposito a cielo aperto

ZONE NON EDIFICATE:

- Prato
- Orto
- Alberature
- Incolto
- Bosco

- Accessi carrabili
- Siepe
- Scarpata/ciglione
- Muro di contenimento
- Recinzione

- Area a parcheggio
- Acqua
- Ghiaia
- Area pavimentata

AREE DI PERTINENZA

- Aia Orto Giardino Fienile Porcilaia Pollaio Ripostiglio Baracca Garage Tettoia Piscina Concimaia

FOTO



Foto: 01 Data ripresa: 14/02/2006
Edificio: 306 File: 306-01.JPG



Foto: 02 Data ripresa: 14/02/2006
Edificio: 306 File: 306-02.JPG



Foto: 03 Data ripresa: 14/02/2006
Edificio: 306 File: 306-03.JPG



Foto: 04 Data ripresa: 14/02/2006
Edificio: 306 File: 306-04.JPG