

Data rilievo: 06/02/06  
Denominazione: MONTELUONGO  
Indirizzo: FRAZIONE CICOGNA

Numero civico:



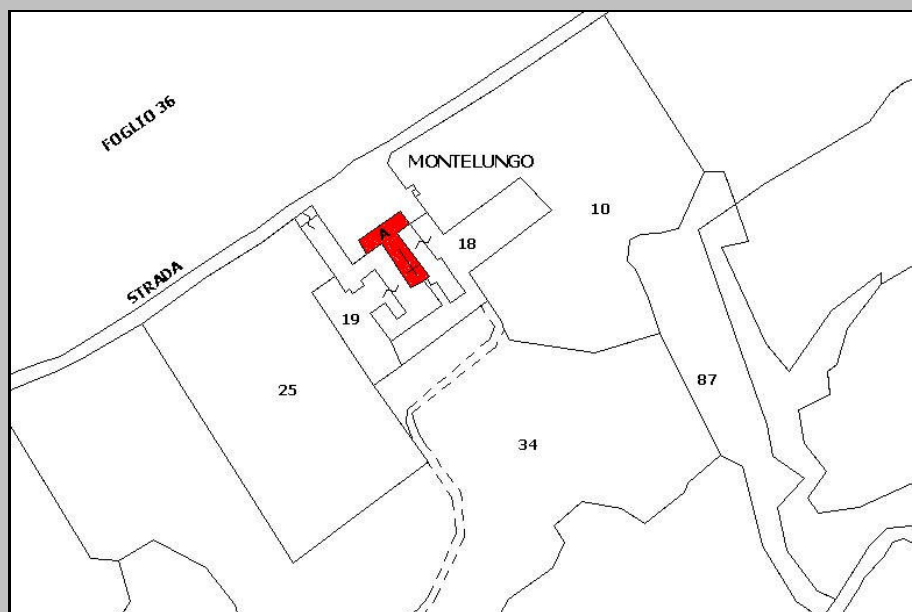
Foto: 01



Foto: 02



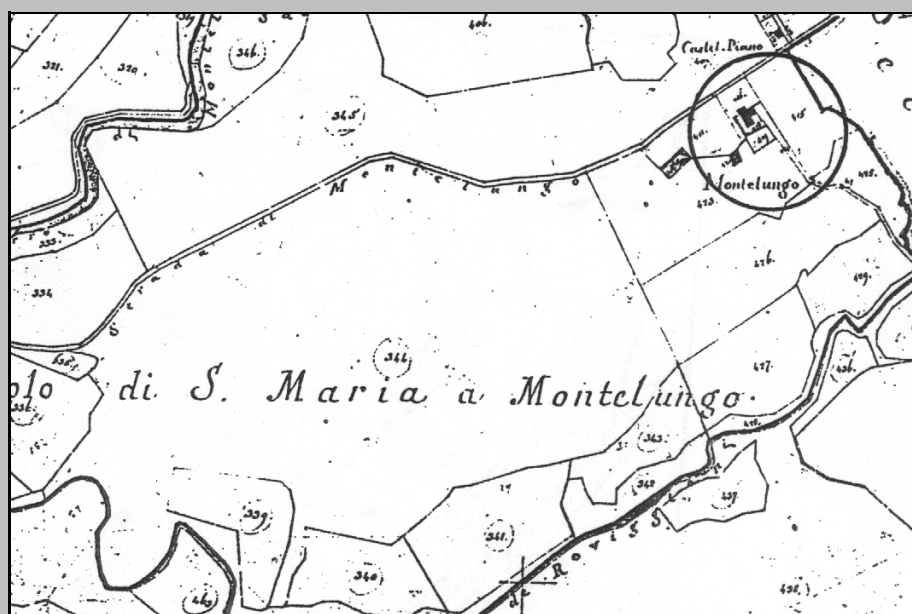
Foto: 03



PLANIMETRIA CATASTALE

Foglio: 44 P.IIa: A

File: 112-CAT.JPG



ESTRATTO PLANIMETRICO  
CATASTO LORENESE

Sezione: C Foglio: III

File: 112-LEO.JPG

Edificio principale: 112

## CARATTERI MORFO-TIPOLOGICI

Volumetria: Articolata

Piani fuori terra:

Piani interrati/seminterrati 

Intonacatura: No

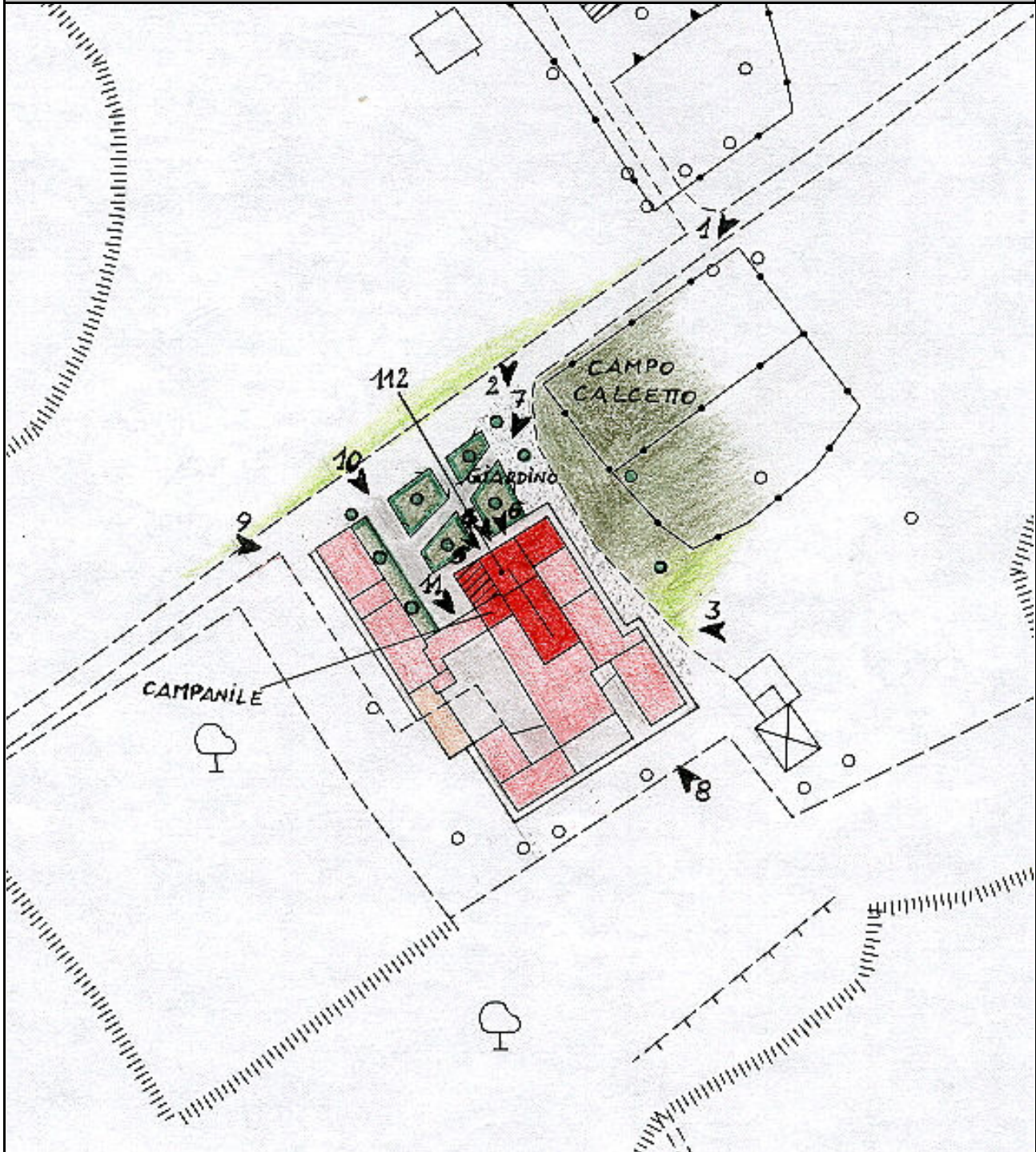
Utilizzo 

Muratura	Copertura	Manto copertura	Gronde	Destinazione d'uso
Mattoni in laterizio <input checked="" type="checkbox"/>	A capanna <input checked="" type="checkbox"/>	Coppi e tegoli in laterizio <input checked="" type="checkbox"/>	Travetti legno e pannelle <input checked="" type="checkbox"/>	Civile abitazione <input type="checkbox"/>
Ciottoli di fiume <input checked="" type="checkbox"/>	A padiglione <input type="checkbox"/>	Marsigliesi in laterizio <input type="checkbox"/>	Travetti legno e tavelle <input type="checkbox"/>	Agricolo <input type="checkbox"/>
Pietrame <input checked="" type="checkbox"/>	Piana <input type="checkbox"/>	Pietrame <input type="checkbox"/>	Legno <input type="checkbox"/>	Turismo <input type="checkbox"/>
Legno <input type="checkbox"/>	A falda unica <input type="checkbox"/>	Legno <input type="checkbox"/>	Laterizio <input type="checkbox"/>	Ristorazione <input type="checkbox"/>
Lamiera <input type="checkbox"/>	A volta <input type="checkbox"/>	Lamiera <input type="checkbox"/>	Travetti CLS e tavelle <input type="checkbox"/>	Magazzino <input type="checkbox"/>
Eternit <input type="checkbox"/>		Eternit <input type="checkbox"/>	CLS <input type="checkbox"/>	
PVC <input type="checkbox"/>		PVC <input type="checkbox"/>	Pietra <input type="checkbox"/>	
			Lamiera <input type="checkbox"/>	
			PVC <input type="checkbox"/>	
			Eternit <input type="checkbox"/>	

## Note

CHIESA DI MONTELUONGO

PLANIMETRIA



Foglio: 16N09

File: 112-CTR.JPG

ZONE EDIFICATE:

- Edificio residenziale
- Annesso agricolo
- Industria/Artigianato
- Ricettivo
- Attività commerciale

- Tettoia
- Edificio dismesso
- Manufatto precario
- Deposito a cielo aperto

ZONE NON EDIFICATE:

- Prato
- Orto
- Alberature
- Incolto
- Bosco

- Accessi carrabili
- Siepe
- Scarpata/ciglione
- Muro di contenimento
- Recinzione

- Area a parcheggio
- Acqua
- Ghiaia
- Area pavimentata

AREE DI PERTINENZA

- Aia  Orto  Giardino  Fienile  Porcilaia  Pollaio  Ripostiglio  Baracca  Garage  Tettoia  Piscina  Concimaia

## FOTO



Foto: 01      Data ripresa: 06/02/06  
Edificio: 112      File: 112-01.JPG



Foto: 02      Data ripresa: 06/02/06  
Edificio: 112      File: 112-02.JPG



Foto: 03      Data ripresa: 06/02/06  
Edificio: 112      File: 112-03.JPG



Foto: 04      Data ripresa: 06/02/06  
Edificio: 112      File: 112-04.JPG



Foto: 05      Data ripresa: 06/02/06  
Edificio: 112      File: 112-05.JPG



Foto: 06      Data ripresa: 06/02/06  
Edificio: 112      File: 112-06.JPG



Foto: 07      Data ripresa: 06/02/06  
Edificio: 112      File: 112-07.JPG



Foto: 08      Data ripresa: 06/02/06  
Edificio: 112      File: 112-08.JPG



Foto: 09      Data ripresa: 06/02/06  
Edificio: 112      File: 112-09.JPG



Foto: 10      Data ripresa: 06/02/06  
Edificio: 112      File: 112-10.JPG



Foto: 11      Data ripresa: 06/02/06  
Edificio: 112      File: 112-11.JPG