

REGOLAMENTO URBANISTICO

ELABORATO MODIFICATO A SEGUITO DELL'ACCOGLIMENTO DELLE OSSERVAZIONI

SINDACO
Dott. Mauro Amerighi

ASSESSORE ALL'URBANISTICA
Sergio Chienni

DIRIGENTE AREA SERVIZI AL TERRITORIO
Dott. Matteo Billi

RESPONSABILE DEL PROCEDIMENTO
Dott. Matteo Billi

RESPONSABILE DEL SERVIZIO PIANIFICAZIONE TERRITORIALE
Arch. Giancarlo Barucci

IL GARANTE PER L'INFORMAZIONE
Geom. Monica Brandi

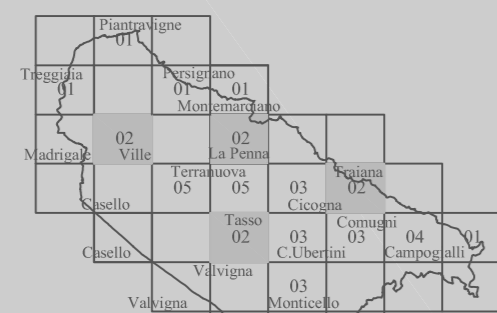
PROGETTISTI
Arch. Francesca Bucci
Arch. Edi Cardì
Arch. Laura Magni
Arch. Annalisa Pontenani

COLLABORATORI
Geom. Sonia Nocentini
Geom. Monica Brandi

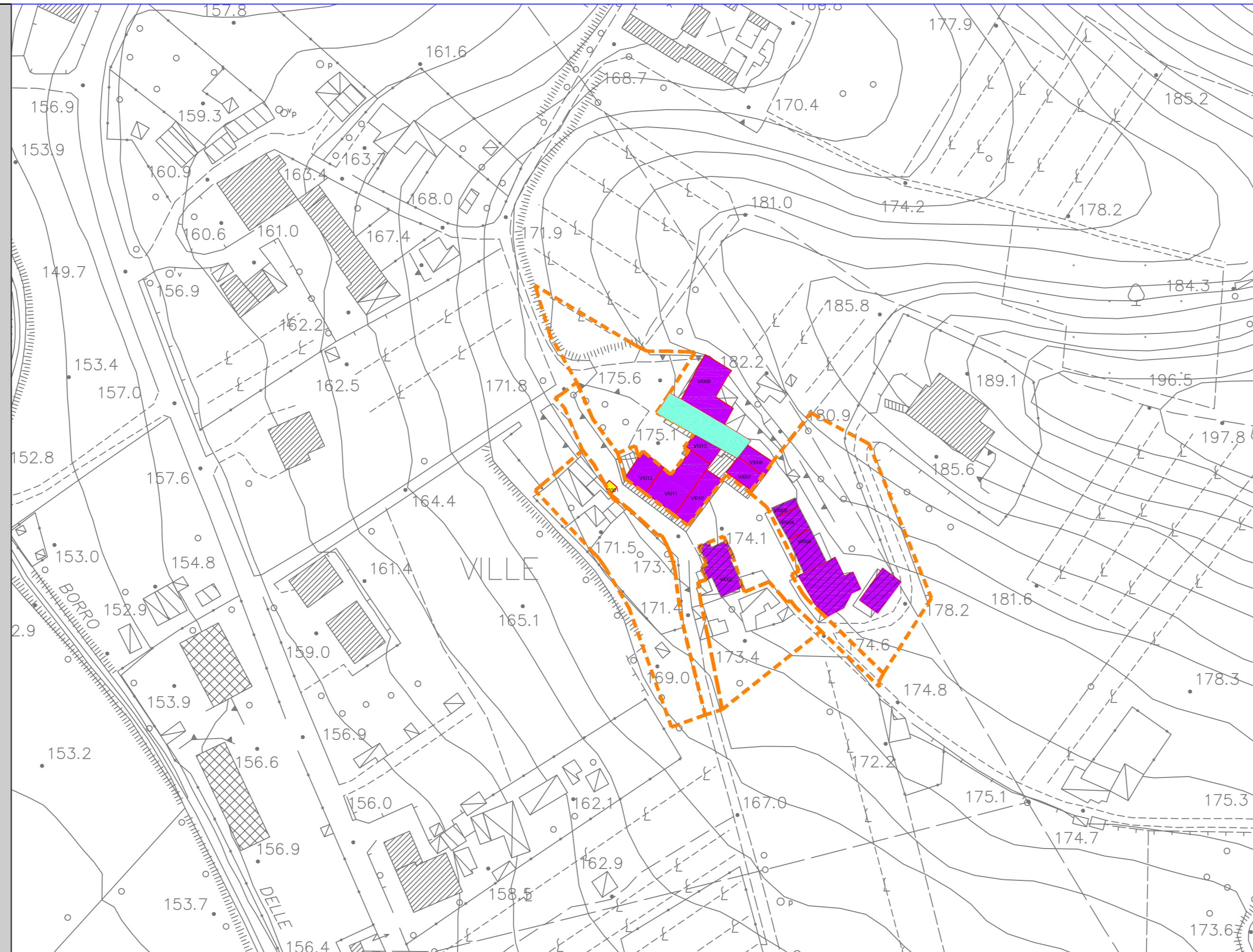
STUDI GEOLOGICI
GeoEco Progetti Firenze
Dott. Geol. Prof. Eros Aiello

STUDI IDROLOGICI IDRAULICI
Studio Sorgente Ingegneria
Ing. Luca Rosadini - Ing. Leonardo Marini

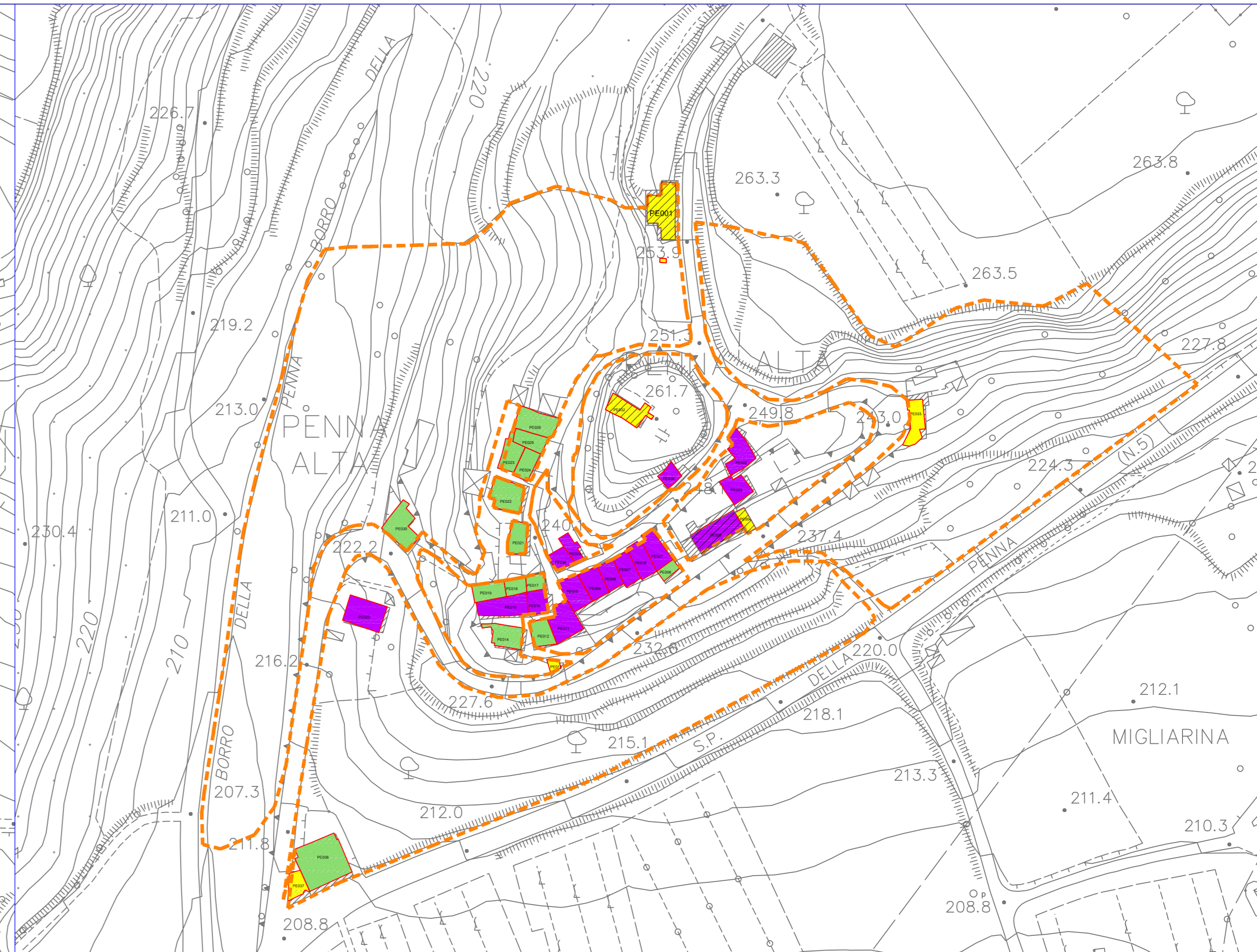
La disciplina dei centri storici
1:1000



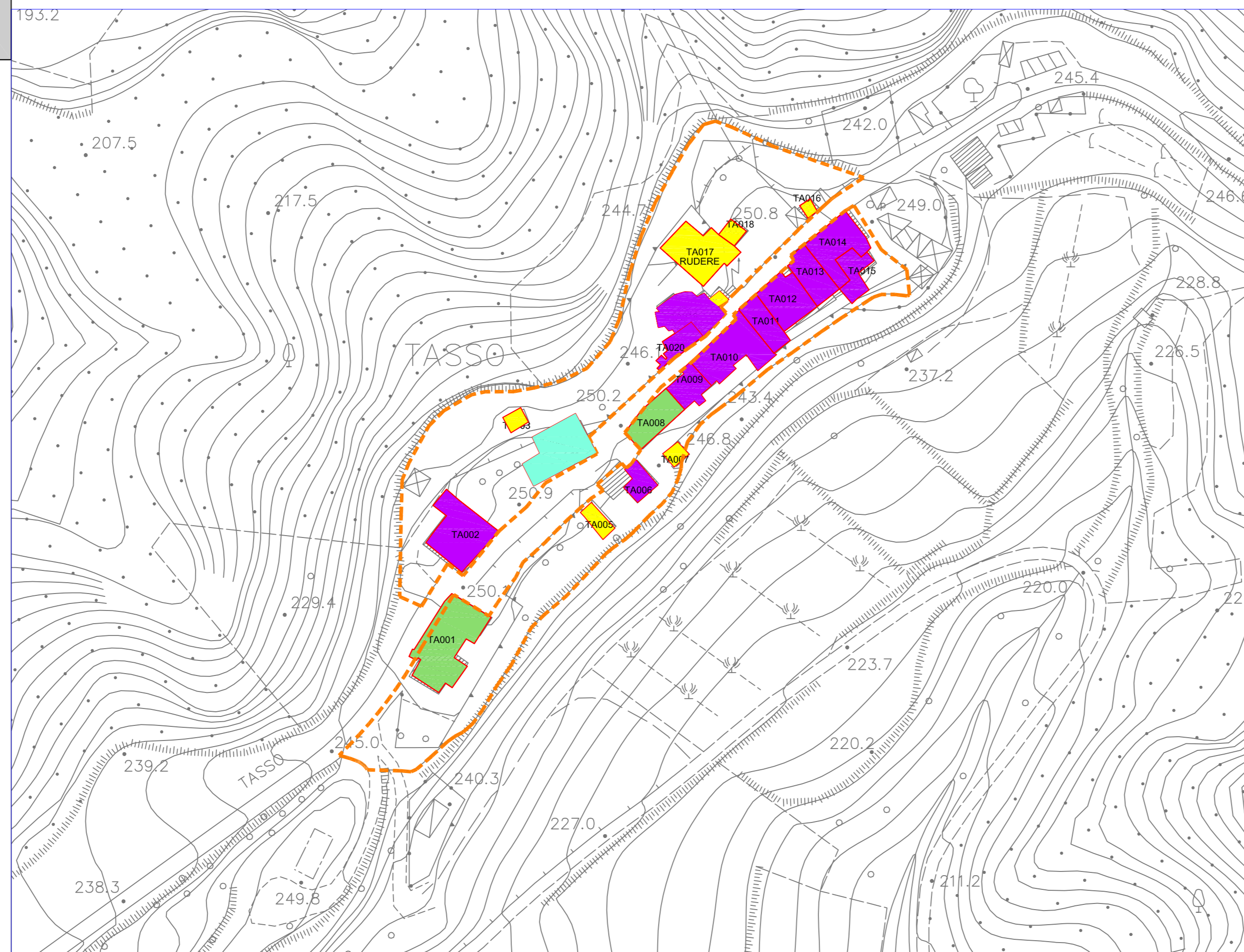
TAV. 02



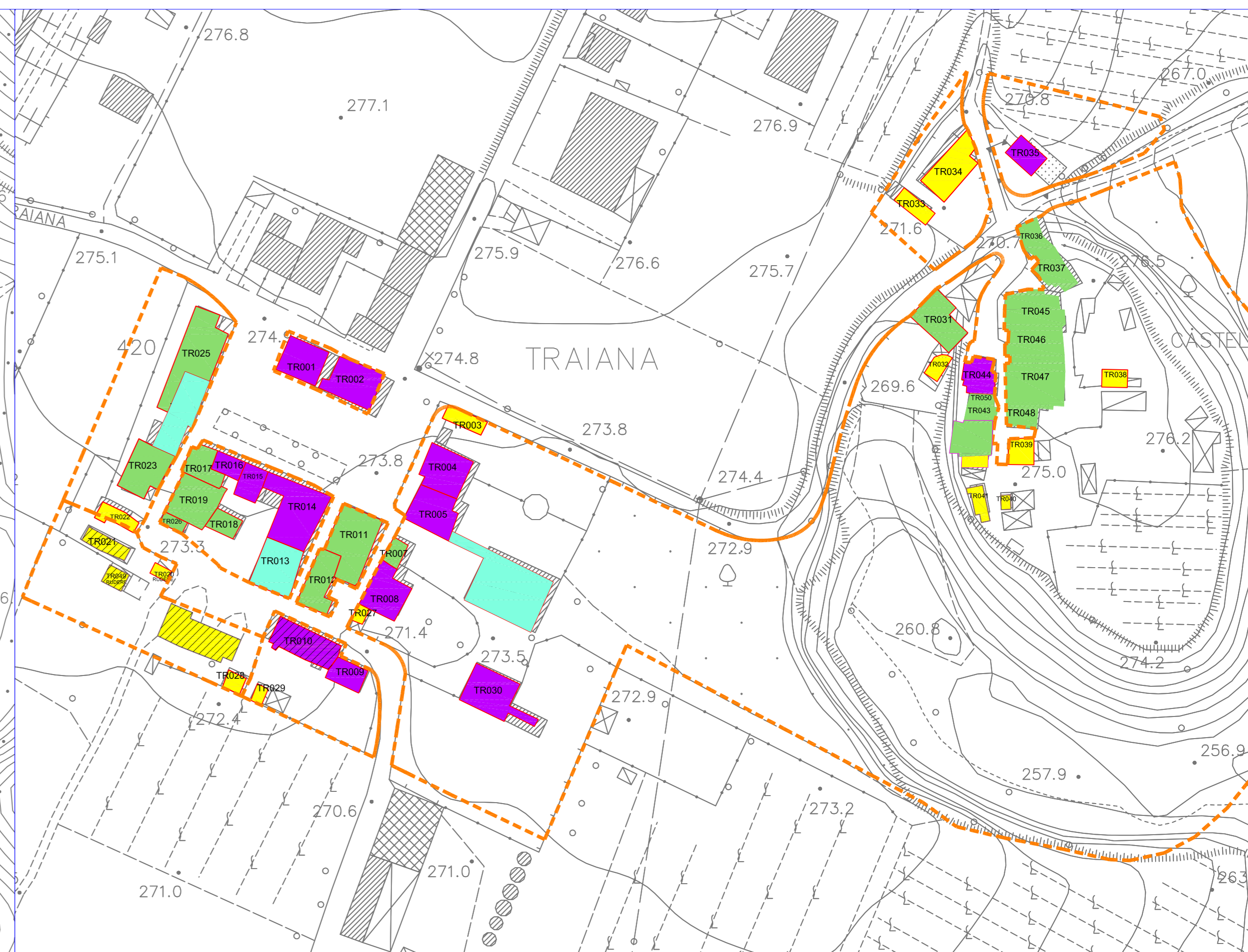
Ville alte



Penna



Tasso



Traiana

-  Restauro e risanamento conservativo
-  Ristrutturazione edilizia R1
-  Ristrutturazione edilizia R2
-  Ristrutturazione edilizia R3
-  Aree soggette a piano di recupero
-  Unità edilizia
-  Recupero mura
-  Perimetrazione Centro Storico