



Comune di Sinalunga

Regolamento Urbanistico

Disciplina del territorio aperto e definizione delle aree urbane

Elaborato PR01
Scala 1:20000



Il Sindaco
Riccardo Agnoletti
Garante della comunicazione
Dott. Luana Della Giovampola

Il responsabile del procedimento
Arch. Raffaele Lepore

Ufficio urbanistica ed edilizia privata
Geom. Roberta Cresti
Petto Edile Massimo Tavanti
Monica Martinelli

Percorso partecipativo
Dott. Giovanni Iozzi

Aspetti del territorio fisico
"Progeo Associati"
Dott. Geol. Massimiliano Rossi
Dott. Geol. Fabio Poggi
Dott. Geol. Laura Galmacci
Ing. Lorenzo Cori

Il Consulente Urbanista
Coordinatore Generale
Prof. Arch. Gianfranco Gorelli
Consulente Al Progetto
Arch. Alessandra Guidotti

Valutazione Integrata
Dott. Arch. Silvia Viviani

Aspetti Perequativi E Compensativi
Prof. Arch. Stefano Stanghellini
Dott. Arch. Valeria Ruaro



Aspetti Agronomici
Dott. For. Ilaria Scatarzi

Consulenti Urbanisti
Arch. Serena Barfacchi
Arch. Francesca Masi


Profili Giuridici
Avv. Enrico Amante



Aree agricole

-  Aree ad esclusiva funzione agricola
-  Aree a prevalente funzione agricola

Persistenze di paesaggio agrario




-  di collina
-  di corona dei centri
-  di pianura

 Cassa d'espansione

 Parco delle Fornaci


 RQ Aree di riqualificazione e/o recupero (RQ) (art.74)


Attrezzature e servizi pubblici e/o di interesse comune (art.68)


-  AC/AC* Attrezzature collettive esistenti / di progetto
-  PIP* Parcheggio pubblico esistente / di progetto
-  VV* Verde pubblico esistente / di progetto


 Distributore di carburanti

 Aree urbane

 Aree per sedi stradali, piazze e spazi pubblici ad esse accessori (art.76)

 Viabilità di progetto

 Aviosuperficie

 Tracciato indicativo dei percorsi ciclabili strategici

