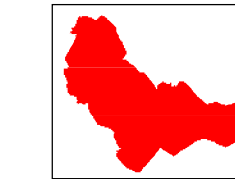




Carta dei vincoli sovraordinati
ambientali

Tav. VIN03
Scala 1:20000



Febbraio 2009

Il Sindaco
Dott. Maurizio Botarelli

Garante della comunicazione
Dott. Giulio Nardi - Dott. Damiana Parisi

Il responsabile del procedimento
e coordinatore dell'ufficio di piano
Arch. Luca Lunghini

Ufficio di piano
Arch. Alessandro Carta
Dott. Geol. Antonella Lardo

Ufficio Edilizia e Urbanistica
Perito Edile Massimo Tavanti
Geom. Roberta Cresti
Dott. Lara Ferretti
Monica Martelli

Percorso partecipativo
Dott. Giovanni Iozzi

Consulente al progetto
Arch. Alessandra Gudotti

Il consulente urbanista
coordinatore generale
Prof. Arch. Gianfranco Gorelli

Valutazione integrata
Dott. Arch. Silvia Viviani











Aspetti del territorio fisico
ProGeo Associati
Dott. Geol. Massimiliano Rossi
Dott. Geol. Fabio Poggi

Aspetti economici e sociali
Prof. Mauro Lombardi

Aspetti agronomici
Dott. Agr. Guido Franchi

Aspetti ambientali
STUDIO SINERGIA
Dott. Geol. Luca Gardone
Dott. Biol. Laura Fossi



-  DCR 230/94 - Ambito A
-  DCR 230/94 - Ambito AB
-  Ex Legge 431/85 - Sistemi delle acque (Fiumi 150 m - Laghi 300 m)
-  Vincolo idrogeologico
-  Ex Legge 431/85 - Territori coperti da foreste e boschi
-  Cave attive (PRAE)
-  Perimetrazione di bacini estrattivi eventuali (PRAE)
-  Risorse (PRAER)
-  Area di giacimento (PRAER)
-  N° Identificativo delle aree di escavazione

