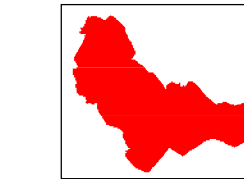




Tav. INF01
Scala 1:20000



approvazione

Il Sindaco
Dott. Maurizio Botarelli

Garante della comunicazione
Dott. Giulio Nardi - Dott. Damiana Parisi

Il responsabile del procedimento
e coordinatore dell'ufficio di piano
Arch. Luca Lunghini

Ufficio di piano
Arch. Alessandro Carta
Dott. Geol. Antonella Lardo
Arch. Serena Baraccchi

Ufficio Edilizia e Urbanistica
Perito Edile Massimo Tavanti
Geom. Roberta Cresti
Dott. Lara Ferretti
Monica Martinelli

Percorso partecipativo
Dott. Giovanni Iozzi

Il consulente urbanista
coordinatore generale
Prof. Arch. Gianfranco Gorelli

Consulente al progetto
Arch. Alessandra Guidotti

Valutazione integrata
Dott. Arch. Silvia Viviani




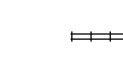


Aspetti del territorio fisico
ProGeo Associati
Dott. Geol. Massimiliano Rossi
Dott. Geol. Fabio Poggi

Aspetti economici e sociali
Prof. Mauro Lombardi

Aspetti agronomici
Dott. Agr. Guido Franchi

Aspetti ambientali
STUDIO SINERGIA
Dott. Geol. Luca Gardone
Dott. Biol. Laura Foss



-  Autostrada
-  Superstrada
-  Viabilità provinciale
-  Viabilità comunale
-  Viabilità vicinale
-  Viabilità collaterale
-  Viabilità di progetto
-  Tracciato ferroviario
-  Casello autostradale
-  Stazione ferroviaria

