






LEGENDA:

Bacini idrografici:
 F. so della Bocca di Cane alla confluenza nel T. Rilugno (FOBDC) - S=1.47 km²

Reticolo idrografico:
 reticolo delle acque superficiali di riferimento (C.T.R. 1:2.000)
 tratti oggetto di analisi idraulica
 perimetro ATI7



**COMUNE di
SIENA**
Area Tecnica Gestione del Territorio

**REGOLAMENTO URBANISTICO
DEL COMUNE DI SIENA**


*Analisi idrologico-idrauliche a supporto
delle previsioni di R.U. adottato*

ATI6: Borro del Casino e ATI7: F.so Bocca di Cane

ELABORATO: T01B

SCALA: 1:2.000

COROGRAFIA
F.so della Bocca di Cane



Ass. Prof. IDeA s.r.l. s.p.a. s.a.s. s.p.a.
A. Bontanacci e L. Castelli
Via...
Siena, Italia. Tel. +39 0577 310001 - Fax +39 0577 310002

REVISIONE	DESCRIZIONE	DATA
1	PRIMA EMISSIONE	Settembre 2012