




LEGENDA:

Bacini idrografici:


 Borro del Casino alla confluenza nel T. Arbia [BOCSN] - S=2.55 km²

Reticolo idrografico:

 reticolo delle acque superficiali di riferimento [C.T.R. 1:10 000]

 tratti oggetto di analisi idraulica

 perimetro AT16



**COMUNE di
SIENA**
Area Tecnica Gestione del Territorio

**REGOLAMENTO URBANISTICO
DEL COMUNE DI SIENA**

*Analisi idrologico-idrauliche a supporto
delle previsioni di R.U. adottato*

ATI6: Borro del Casino e ATI7: F.so Bocca di Cane

ELABORATO: T01A

SCALA: 1:5 000

COROGRAFIA
Borro del Casino



Ass. Prof. **iIdeA** di A. Bastianacci e L. Castellani
Sede legale: iIdeA - Viale Prato, 20/C - 53100 PRATO - ITALY | P.I.A. 029999902
Studio: viale Piave, 20/C - 53100 PRATO - ITALY | Tel +39 0574 33397 - Fax +39 378 6094715 | www.iidea.it | iidea@iidea.it

REVISIONE	DESCRIZIONE	DATA
A	PRIMA EMISSIONE	Novembre 2010

SRI 0021 - 2010/F