

Progetto:

Roberto Vezzosi (capo-progetto)
Stefania Rizzotti - Idp studio
Massimiliano Rossi e Davide Giovanni: ProGeo Engineering s.r.l. (indagini geologiche e studi idraulici)
Monica Coletta - Studio tecnico Agostini di Coletta Frassinetti Sarica e Bianca Borri (aspetti agronomici e paesaggistici)
Cristina Felici con Francesco Perico - Archeo Tech & Survey s.r.l. (archeologia e beni culturali)
Luca Gentili - Idp progetto gis s.r.l. (Sistema Informativo Territoriale)
Andrea Debernardi e Emanuele Giannina Ferrara, Aldo Ciocia, Lorena Mastropasqua e Chiara Talarini (mobilità)
Gastano Viccionei (aspetti legali in materia edilizia e urbanistica)
Maria Rita Cecchini (edilizia sostenibile)





marzo 2020

Valutazione Ambientale Strategica con Valutazione di Incidenza:

Terra s.r.l. (spin off di UNICAM)
Techland Engineering studio associato
Fabrizio Cinquini (responsabile) con
Michela Biagi, Paolo Perna, Valeria Dini, Francesca Fascone, Angelo Recchi

Sindaco: Luigi De Mossi
Assessore all'Urbanistica: Francesco Micheletti
Garante dell'informazione e della partecipazione: Gianluca Pucci
Responsabile del procedimento: Paolo Giuliani

Comune di Siena

-  perimetro del Territorio Urbanizzato
-  centro storico
-  altri insediamenti urbani
-  valli verdi del centro storico e verde e spazi non edificati delle propaggini

