

scala 1:10.000

Legge Regionale 41/2018

Mappa delle Aree a pericolosità d'alluvione

progetto:
Roberto Vezzosi (Capogruppo)

Stefania Rizzotti, Idp studio

Luca Gentili e Idp progetti gis s.r.l., Sistema Informativo Territoriale

Monica Coletta (Studio tecnico Agostoli) e Bianca Borri, aspetti agronomici e paesaggistici

ATS s.r.l. (Cristina Felici), archeologia e beni culturali

Indagini geologiche, idrauliche e sismiche
Progeo Engineering s.r.l.:
Massimiliano Rossi, Fabio Poggi, Laura Galmacci, Luca Berlingozzi,
Davide Giovannucci, Gregorio Bartolucci, Mirko Frascioni

Andrea Debernardi ed Emanuele Gianmaria Ferrara, mobilità

Maria Rita Cecchini, edilizia sostenibile ed energia

Gaetano Vicicente, aspetti legali in materia edilizia e urbanistica

Fabrizio Cinquini (Terre.it) e Techland Engineering studio associato, VAS








Febbraio 2020

Sindaco: Luigi De Mossi




Direzione Urbanistica:
Responsabile Unico del Procedimento
Paolo Giuliani

Ufficio Urbanistica:
Lucia Buracchini, Marco Vannucci
Rossana Pagini

Legenda

-  Limite comunale
-  Area di studio
-  Sezioni idrauliche
-  Nodi di verifica tratti tombati rilevati
-  Nodi critici soggetti ad allagamenti per $30 < Tr \leq 200$ anni
-  tracciato tratti tombati - da Reticolo Regionale (LR 79/2012 e ss.m.ii.)
-  tracciato tratti tombati - da rilievo

Aree a pericolosità d'alluvione

-  P1 - Aree a pericolosità per alluvioni rare
-  P2 - Aree a pericolosità per alluvioni poco frequenti
-  P3 - Aree a pericolosità per alluvioni frequenti

