

scala 1:10.000

Legge Regionale 41/2018
Mappa dei battenti

progetto:
Roberto Vezzosi (capogruppo)
Stefania Rizzotti, ldp studio

Febbraio 2020

Luca Gentili e ldp progetti gis s.r.l., Sistema Informativo Territoriale

Monica Coletta (Studio tecnico Agostoli) e Bianca Borri, aspetti agronomici e paesaggistici

ATS s.r.l. (Cristina Felici), archeologia e beni culturali

Indagini geologiche, idrauliche e sismiche

ProGeo Engineering s.r.l.:

Massimiliano Rossi, Fabio Poggi, Laura Galmacci, Luca Berlingozzi,

Davide Giovannucci, Gregorio Bartolucci, Mirko Fraxsoni

Andrea Debernardi ed Emanuele Gianmaria Ferrara, mobilità

Maria Rita Cecchini, edilizia sostenibile ed energia

Gaetano Vicicente, aspetti legali in materia edilizia e urbanistica

Fabrizio Cinquini (Terre.it) e Techland Engineering studio associato, VAS

Sindaco: Luigi De Mossi

Direzione Urbanistica:

Responsabile Unico del Procedimento

Paolo Giuliani

Ufficio Urbanistica:

Lucia Buracchini, Marco Vannucci


Rossana Pappi


Legenda


 Limite comunale


 Area di studio


Battenti

 $h \leq 0.5 \text{ m}$

 $0.5 \text{ m} \leq h \leq 1.0 \text{ m}$

 $1.0 \text{ m} \leq h \leq 1.5 \text{ m}$

 $1.5 \text{ m} \leq h \leq 2.0 \text{ m}$

 $h \geq 2.0 \text{ m}$

