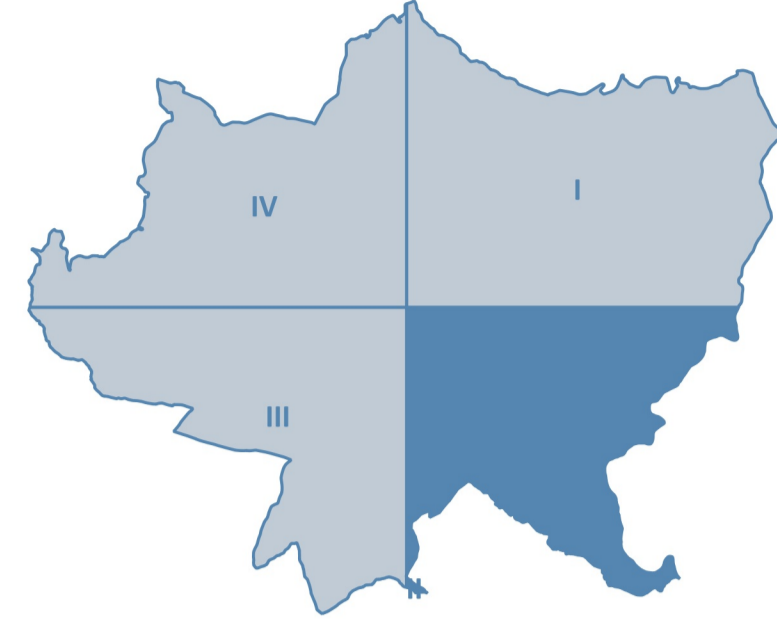


Piano Strutturale C03/04

Carta della sensibilità degli acquiferi

scala 1:10.000



Progetto:
Roberto Vezzosi (capogruppo)
Stefania Rizzotti - Idp studio
Massimiliano Rossi, Fabio Poggi, Laura Galmacci, Luca Berlingozzi
Davide Giovannuzzi, Gregorio Bartolucci, Mirko Frasconi - ProGeo Engineering S.r.l. (indagini geologiche e studi idraulici)
Monica Coletta - Studio tecnico Agostoli di Coletta Frassinetti Sarrica e Bianca Borri (aspetti agronomici e paesaggistici)
Cristina Fedioli con Francesco Nicco - Archeo Tech & Survey s.r.l. (archeologia e beni culturali)
Luca Gentili - Idp progetti gis s.r.l. (Sistema Informativo Territoriale)
Andrea Debernardi e Emanuele Gianmaria Ferrara, Aldo Ciocia, Lorena Mastropasqua e Chiara Talarini (mobilità A)
Gaetano Vicicente (aspetti legali in materia edilizia e urbanistica)
Maria Rita Cecchini (edilizia sostenibile)

marzo 2020





Valutazione Ambientale Strategica con Valutazione di Incidenza:
Terre.it s.r.l. (Spin Off di UNICAM)
Techland Engineering studio associato
Fabrizio Cinquini (responsabile) con
Michela Biagi, Paolo Perna, Valeria Dini, Francesca Fascione, Angelo Recchi

Sindaco: Luigi De Mossi
Assessore all'Urbanistica: Francesco Michelotti
Garante dell'informazione e della partecipazione: Gianluca Pucci
Responsabile del procedimento: Paolo Giuliani

Comune di Siena

Legenda

Classe e grado di sensibilità

-  Classe 1 - Vincolo Elevato
-  Classe 2 - Vincolo Medio
-  Classe 3 - Nessun Vincolo
-  N.C. - Non Classificabile

