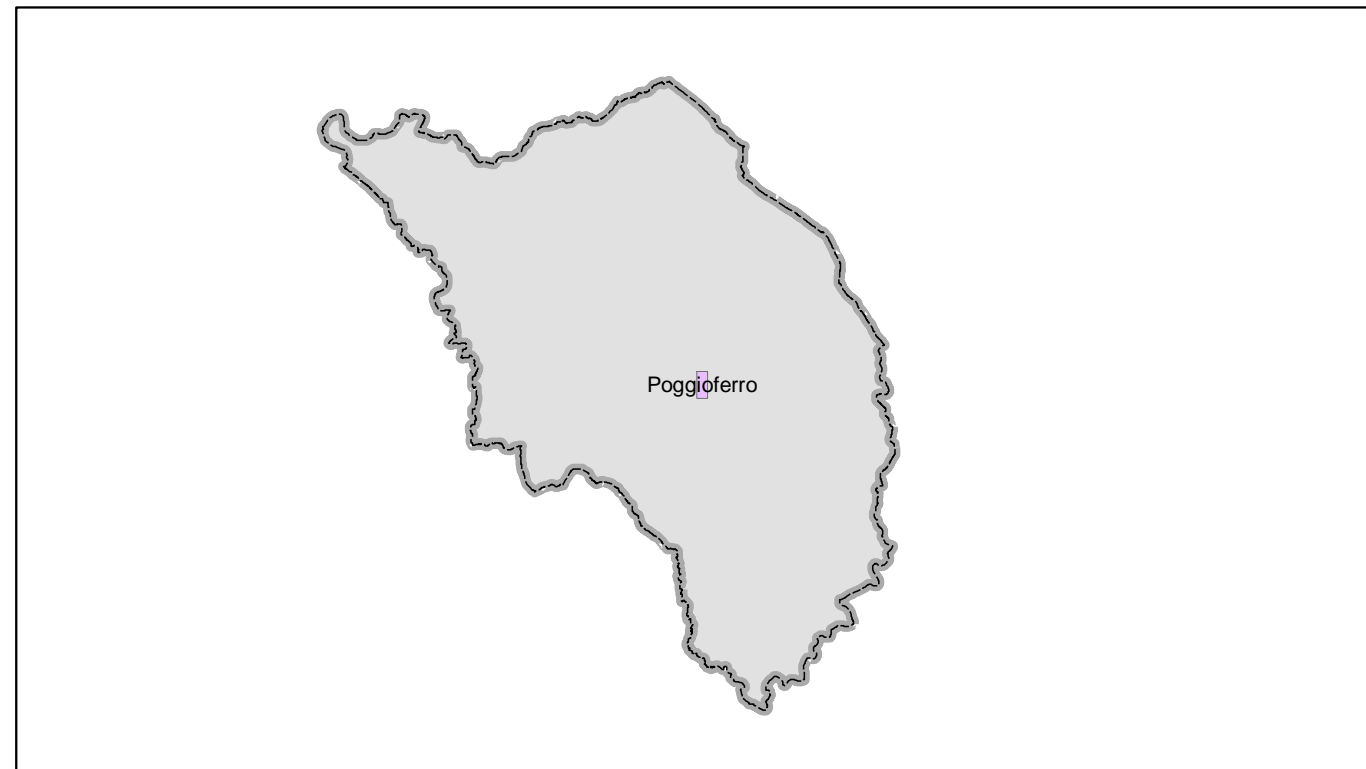




PIANO OPERATIVO

art. 95 della L.r. 65/2014







Tav. 4/d CARTA delle INDAGINI
Poggioferro

Marzo 2016

Scala 1:2.000

Il Geologo
Dott. Franco Duranti

LEGENDA

-  P n. - Pozzo con stratigrafia e livello piezometrico ISPRA (L. 464/1984)
-  HVSr n. - Stazione microtremore singola con velocimetro triassiale SARA [fo in Hz (Ao)]
-  Affioramenti in posto
-  Giacitura So

