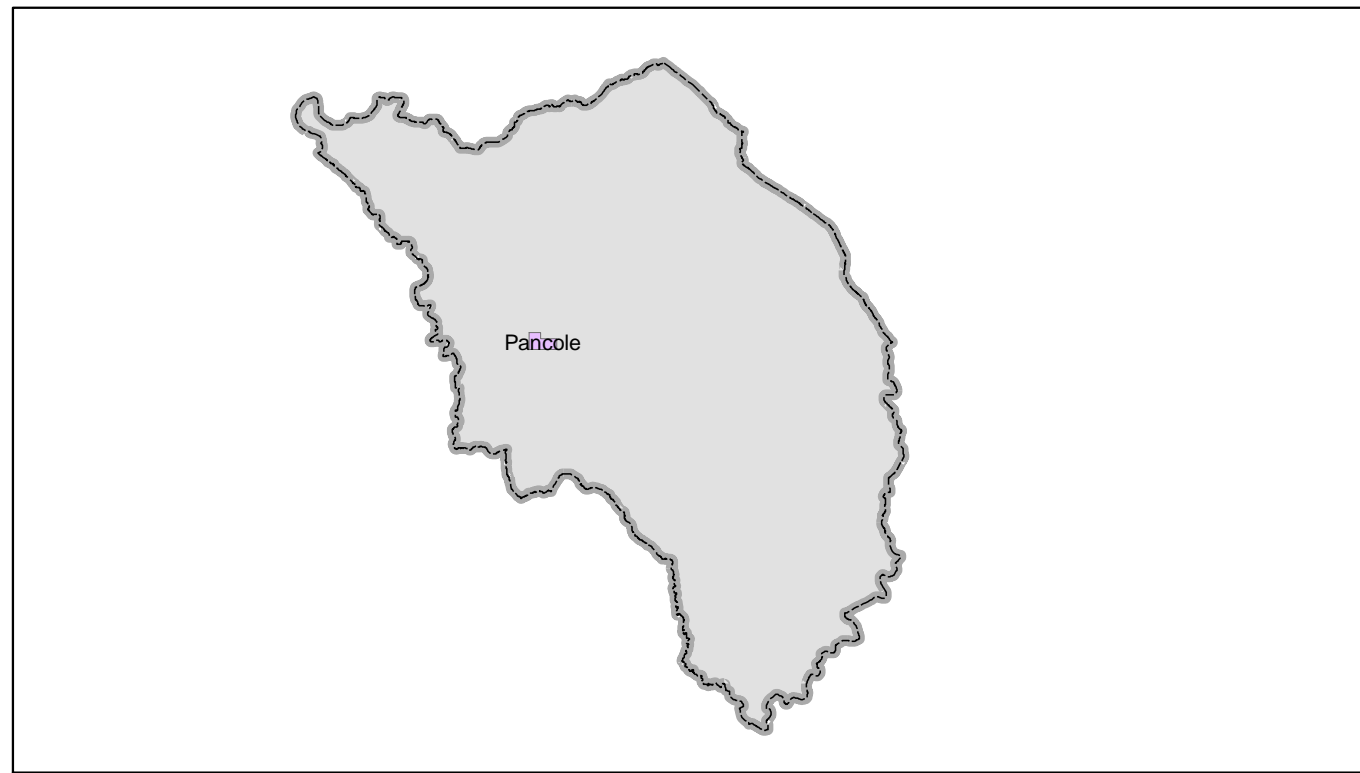




PIANO OPERATIVO

art. 95 della L.r. 65/2014






Tav. 4/b CARTA delle INDAGINI
Pancole

Marzo 2016

Scala 1:2.000

Il Geologo
Dott. Franco Duranti

LEGENDA

-  P n. - Pozzo con stratigrafia e livello piezometrico ISPRA (L. 464/1984)
-  HVSR n. - Stazione microtremore singola con velocimetro triassiale SARA [fo in Hz (Ao)]
-  Affioramenti in posto

