









**LEGENDA**

**SISTEMA AMBIENTALE**

-  Sottosistema ambientale del Parco naturale di Rimigliano "del Mare" A.1
-  Sottosistema ambientale del Parco attrezzato della tenuta di Rimigliano A.2
-  Sottosistema ambientale del Parco agricolo A.3
-  Sottosistema ambientale del Parco della collina e della montagna A.4

**SISTEMA INSEDIATIVO**

-  Sottosistema insediativo centrale I.5
-  Sottosistema insediativo del mare I.6
-  Sottosistema insediativo del paese nuovo I.7
-  Sottosistema insediativo di S. Carlo I.8

 PRAE VIGENTE

 Viabilità di progetto

**Comune di San Vincenzo**  
Provincia di Livorno

Piano Regolatore Generale  
Piano Strutturale 1997



Proposta del Piano

titolo  
SISTEMI E SOTTOSISTEMI TERRITORIALI

tavola  
3.1

scala  
1:10.000

adozione

approvazione

progetto  
Mario Bartolomei, architetto  
Davide Corago, urbanista

Il Sindaco  
Carlo Reventini

Il Segretario Generale  
Rita Acampa

Ufficio del Piano  
Andrea Tili (responsabile)  
Guido Cracchioli, Nicola Falleni  
Gloria Chastellini (gestore dell'informazione)  
Claudio Nanni, Giancarlo Querci

Giugno 1997 - aggiornato al 3 Novembre 1997