









**LEGENDA**

**SISTEMA AMBIENTALE**

-  Sottosistema ambientale del Parco naturale di Rimigliano "del Mare" A.1
-  Sottosistema ambientale del Parco attrezzato della tenuta di Rimigliano A.2
-  Sottosistema ambientale del Parco agricolo A.3
-  Sottosistema ambientale del Parco della collina e della montagna A.4

**SISTEMA INSEDIATIVO**

-  Sottosistema insediativo centrale I.5
-  Sottosistema insediativo del mare I.6
-  Sottosistema insediativo del paese nuovo I.7
-  Sottosistema insediativo di S. Carlo I.8

 PRAE VIGENTE

 Viabilità di progetto

REGIONE TOSCANA  
VISTI NELLA DICHIARAZIONE DEI SERVIZI  
DEL 10 SET. 1998  
Il Responsabile Regionale del Precedimento  
*Elcappis*

*Alfano*  
Il Comune del P. n. 1  
100 - 11000 - 11000

Comune di San Vincenzo  
Provincia di Livorno

Piano Regolatore Generale  
Piano Strutturale 1997



Proposta del Piano

titolo  
SISTEMI E SOTTOSISTEMI TERRITORIALI

tavola  
3.1/1

scala  
1:10.000

adozione DELIB. C.C. N° 26.

- 5 MAR 1998

approvazione  
DECRETO C.C. N° 81  
del 26.09.98

progetto  
Mario Bartolucci, architetto  
Davide Cornaci, urbanista

Il Sindaco

Carlo Ravanti

Il Segretario Generale

Lucia D'Agostino

Ufficio del Piano

Andrea Filippi (responsabile)  
Claudio Cecchi (N. 1)  
Giuseppe Chiodini (gestore dell'informazione)  
Claudio Piani, Giancarlo Querci

3 Settembre 1998

