


COMUNE DI SAN VINCENTO
 COMUNE DI CAMPILANIMA, POMINO, SASSETTA, SUVERETO
 PROVINCIA DI LIVORNO




PROGETTO: aprile 2019
 Stefania Rizzotti, Isp studio (sopraggiungo)
 Stefano Giommoni
 Roberto Vizzosi
 Luca Gentili, con Isp progetti gis s.r.l., per il Sistema Informativo Territoriale
 Luca Strilli, per le indagini geologico-tecniche
 SPER S.r.l., per lo studio di fattibilità degli aspetti idraulici e idrogeologici






A - QUADRO CONOSCITIVO
TAVOLA F104 Carta Direttiva Alluvioni - P.G.R.A. (con sovrapposizione aree oggetto di intervento)
 SCALA 1:10.000

APRILE 2019
 AZIONE:
 APPROVAZIONE:

Sindaco: Alessandro Bordini
 Assessore all'Urbanistica: Massimiliano Roveretti
 Garante dell'informazione e della partecipazione: Cristina Pellegrino
 Responsabile del procedimento: Simona Chetani
 Responsabile Area Governo del Territorio: Salvatore De Piumo
 Responsabile Urbanistico: Paolo Costini

Legenda
 Limiti Amministrativi - Comune di San Vincenzo
 Corsi d'acqua
 Area di intervento

Pericolosità da alluvione
 P1 - pericolosità bassa (alluvioni rare e di estrema intensità)
 P2 - pericolosità media (alluvioni poco frequenti)
 P3 - pericolosità elevata (alluvioni frequenti)

AREE DI INTERVENTO
INTERVENTI SOGGETTA PIANO ATTUATIVO

n.Area	Indirizzo	Superficie (mq)
PA01	Via Alfala, viale Serratori, piazza Miceli e piazza della Vittoria	6.820
PA02	Via dei Castellucci, via F. Tognolini	13.288
PA03	Via Serratori a San Carlo	12.800
PA04	Via Serratori	170.695
PA05	Tenuta di Montignani	5.585.699

INTERVENTI DIRETTI CONVENZIONATI (in area extraurbana)

n.Area	Indirizzo	Superficie (mq)
IC18	Via Serratori, via della Principessa	23.753
IC19	Via dei Cavallotti, via della Principessa	25.288
IC20	strada per Campagna Marittima	4.860
IC21	strada per Campagna Marittima	10.288
IC22	strada per Campagna Marittima	23.412

INTERVENTI SOGGETTA VINCOLO ESPROPRATIVO

n.Area	Indirizzo	Superficie (mq)
AE01	via Aurelia Sud	5.288

INTERVENTI DIRETTI CONVENZIONATI (in area urbana)

n.Area	Indirizzo	Superficie (mq)
IC01	Via Aurelia Nord	5.255
IC02	Via Aurelia Nord, via delle Squali	22.251
IC03	Via delle Squali, via delle Squali	1.558
IC04	Via Aurelia Nord, via dei Martiri	9.600
IC05	Via della Valle, via Aurelia Nord	14.953
IC06	Via Santa Caterina da Siena	2.028
IC07	Via G. Di Vittorio, via G. Venier, via G. Corini	4.181
IC08	Via G. Donatelli	874
IC09	Via dei Castellucci, via del Bollettino	908
IC10	piazza Papa Giovanni XXIII	4.078
IC11	Paradiso, via della Principessa, via Montecarlo	17.123
IC12	Via San Carlo	985
IC13	Via San Carlo	1.191
IC14	Via San Carlo	4.783
IC15	Villaggio San Luigi, via del Castello	3.752
IC16	Villaggio San Luigi, via Fidi	5.393
IC17	via della Principessa, Villaggio Garden Club	152.513

INTERVENTI CON DISCIPLINA SPECIFICA (in area extraurbana)

n.Area	Indirizzo	Superficie (mq)
IS07	San Bartolo	17.128
IS08	Giugiaro	28.971