


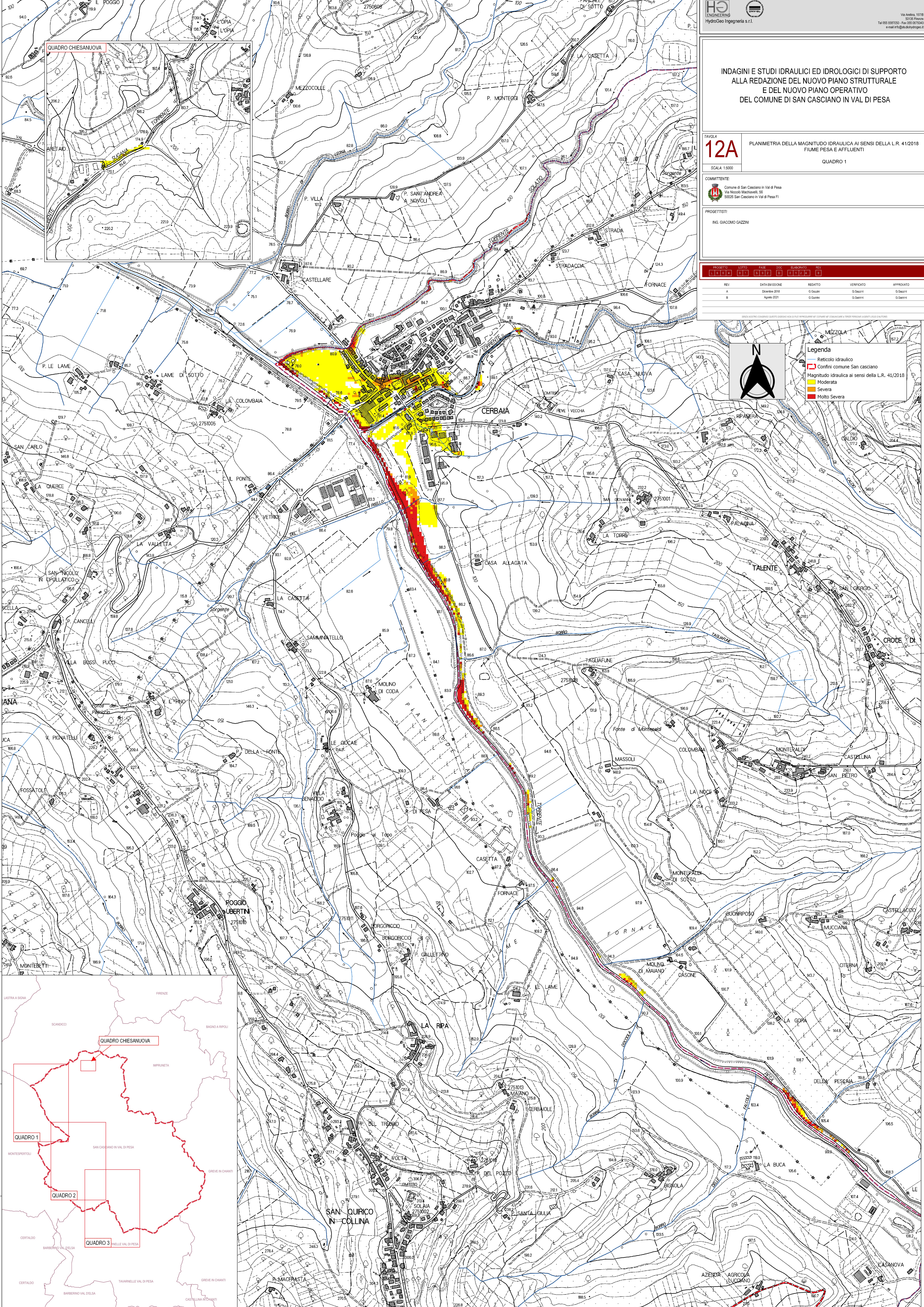
**INDAGINI E STUDI IDRAULICI ED IDROLOGICI DI SUPPORTO  
 ALLA REDAZIONE DEL NUOVO PIANO STRUTTURALE  
 E DEL NUOVO PIANO OPERATIVO  
 DEL COMUNE DI SAN CASCIANO IN VAL DI PESA**







**TAVOLA 12A** PLANIMETRIA DELLA MAGNITUDO IDRAULICA AI SENSI DELLA L.R. 41/2018  
 FIUME PESA E AFFLUENTI  
 QUADRO 1

SCALA 1:5000  
 COMMITTENTE  

 Comune di San Casciano in Val di Pesa  
 Via Niccolò Machiavelli, 58  
 50025 San Casciano in Val di Pesa FI

PROGETTISTI  
 ING. GIACOMO CAZZINI

REVISIONE	DATA	REDAZIONE	VERIFICATO	APPROVATO
1	01/04/2021	G. Cazzini	G. Cazzini	G. Cazzini
2	02/04/2021	G. Cazzini	G. Cazzini	G. Cazzini



- Legenda**
-  Reticolo idraulico
  -  Confini comune San Casciano
  -  Magnitudo idraulica ai sensi della L.R. 41/2018
  -  Moderata
  -  Severa
  -  Molto Severa

