

**INDAGINI E STUDI IDRAULICI ED IDROLOGICI DI SUPPORTO
 ALLA REDAZIONE DEL NUOVO PIANO STRUTTURALE
 E DEL NUOVO PIANO OPERATIVO
 DEL COMUNE DI SAN CASCIANO IN VAL DI PESA**

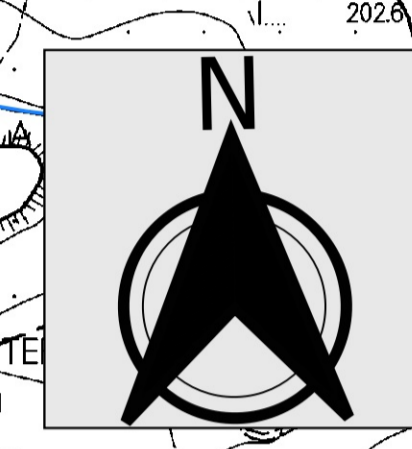
TAVOLA
11B PLANIMETRIA DELLA MAGNITUDO IDRAULICA AI SENSI DELLA L.R. 41/2018
 Fiume Greve e Affluenti
 QUADRO 2

COMMITTENTE
 Comune di San Casciano in Val di Pesa
 Via Niccolò Machiavelli, 58
 50025 San Casciano in Val di Pesa FI







PROGETTISTI
 ING. GIACOMO GAZZINI

REV.	DATA EMISSIONE	REDAITTO	VERIFICATO	APPROVATO
A	Dicembre 2018	G. Gazzini	G. Gazzini	G. Gazzini
B	Agosto 2021	G. Gazzini	G. Gazzini	G. Gazzini

REDAZIONE: GIACOMO GAZZINI; VERIFICA: GIACOMO GAZZINI; APPROVAZIONE: GIACOMO GAZZINI



Legenda

-  Reticolo idraulico
-  Confini Comune di San Casciano
-  Magnitudo idraulica ai sensi della L.R. 41/2018
-  Moderata
-  Severa
-  Molto Severa

