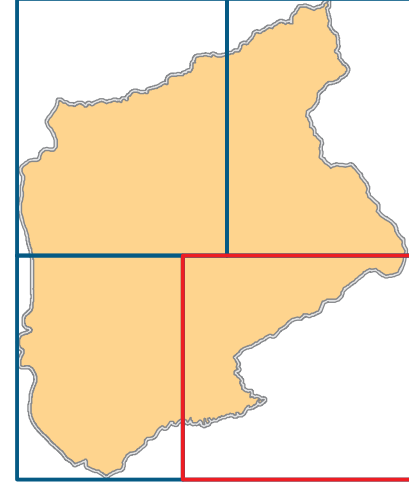




INDAGINI GEOLOGICO TECNICHE DI SUPPORTO  
AL NUOVO PIANO STRUTTURALE  
AGGIORNAMENTO DEL QUADRO CONOSCITIVO

CARTA DELLE PENDENZE DEI VERSANTI

T.GEO 04 - SE










Scala 1:10.000

Professionista incaricato:  
Prof. Geol. Eros Aiello

Emesso:	Revisionato:	Adottato con:	Approvato con:
settembre 2016			

<b>GEOECO</b> PROGETTI	VIA ANDREA DEL CASTAGNO, 8 50133 FIRENZE Tel. +39 055 571393-571994 C.F. e P. IVA 0287180494	<b>WEST</b> Systems s.p.a. P.L.S. s.p.a.	PHYSYS DIVISIONE WEST SYSTEMS REGIE VIA BORGOFACCIOLI, 1 50133 FIRENZE Tel. 055.4984251 Fax 055.4827162 P. IVA 01971306501
---------------------------	---	--	--

**Legenda**

-  1 - Pendenze comprese tra 0% e 5% (0° - 2°52')
-  2 - Pendenze comprese tra 5% e 10% (2°52' - 5°04')
-  3 - Pendenze comprese tra 10% e 15% (5°04' - 8°32')
-  4 - Pendenze comprese tra 15% e 25% (8°32' - 14° 02')
-  5 - Pendenze comprese tra 25% e 35% (14°02' - 19°07')
-  6 - Pendenze comprese fra 35% e 45% (19° 07' - 24°13')
-  7 - Pendenze superiore 45% (24°13')

