

Direttore e Assessore all'Urbanistica
Cristiano Benvenuti

Responsabile del Procedimento
Stefano Emili

Garante dell'informazione e della Partecipazione
Simone Piccoli

Coordinatore del Gruppo di Lavoro
Maria Clara Mele

Settore Urbanistico
Maria Bertolini
Maria Casarini
Gianna Neroni
Alessandro Pianelli
Daniela Traversari

Sistema Informativo e Cartografia
L&P Progetti GIS s.r.l.

Aspetti Geologici ed Idraulici
Geo Eco Progetti
West Systems S.r.l.

Aspetti Agronomici e Forestali
Patrizia Paoletti
Andrea Truffante

Aspetti della Valutazione Ambientale Strategica
Fabrizio D'Apollis
Stefano Saffi

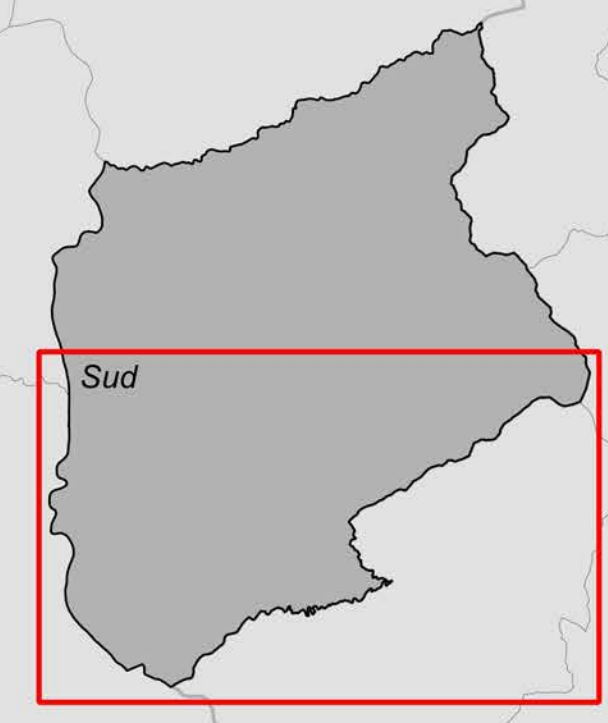







Tavola Sud
scala 1:10.000
Marzo 2017

TAV 8 Quadro Conoscitivo
Rete ecologica

Adozione: Delibera C.C. n. 89 del 17/10/2016 (pubblicazione sul B.U.R.T. n. 46 parte I del 10/11/2016)

Approvazione

-  Rete ecologica
-  SIR 46 - Vallombrosa e Bosco di S. Antonio
-  Anghi - Le Balze
-  Boschi di conifere e latifoglie
-  Reticolo idrografico

