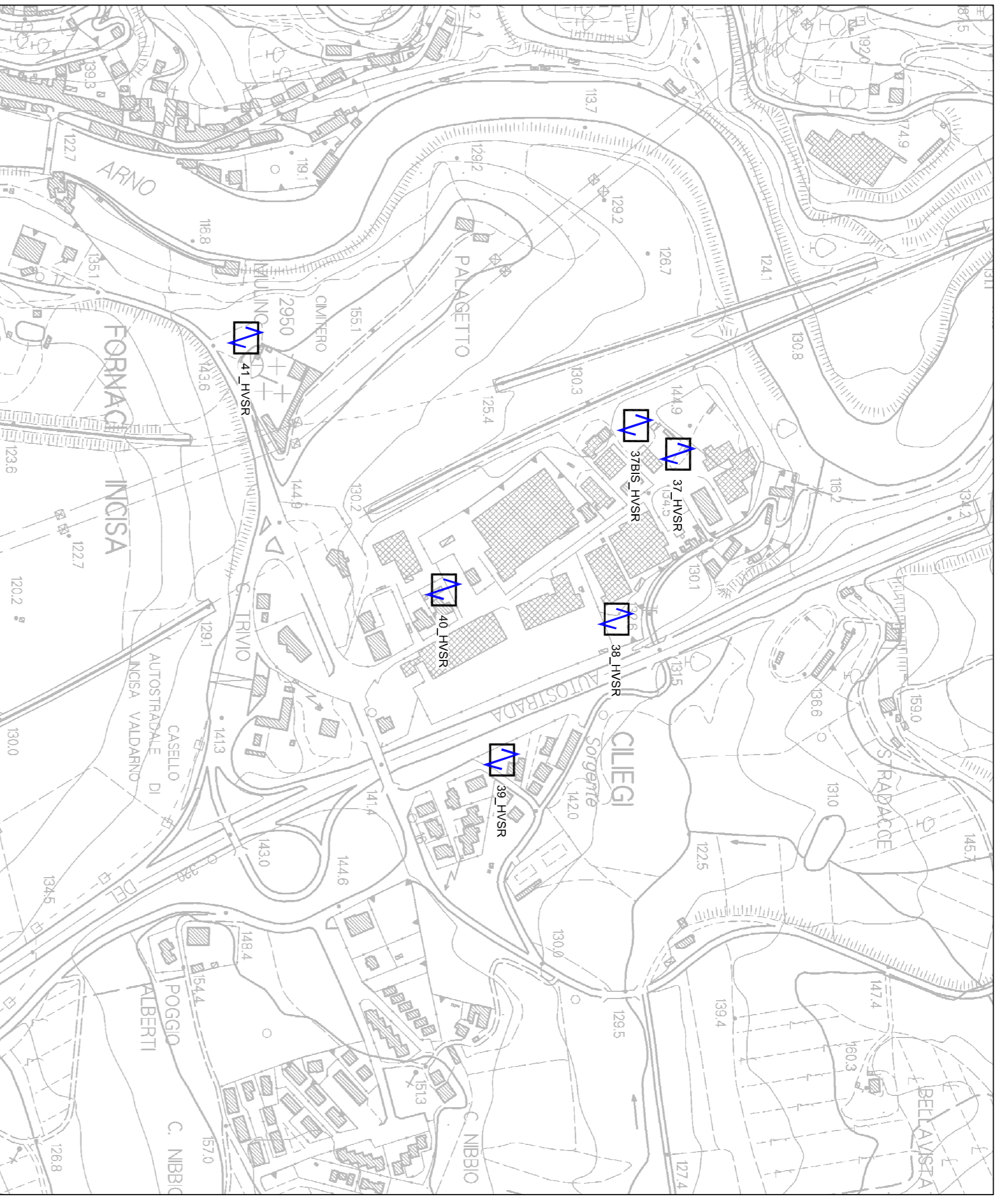
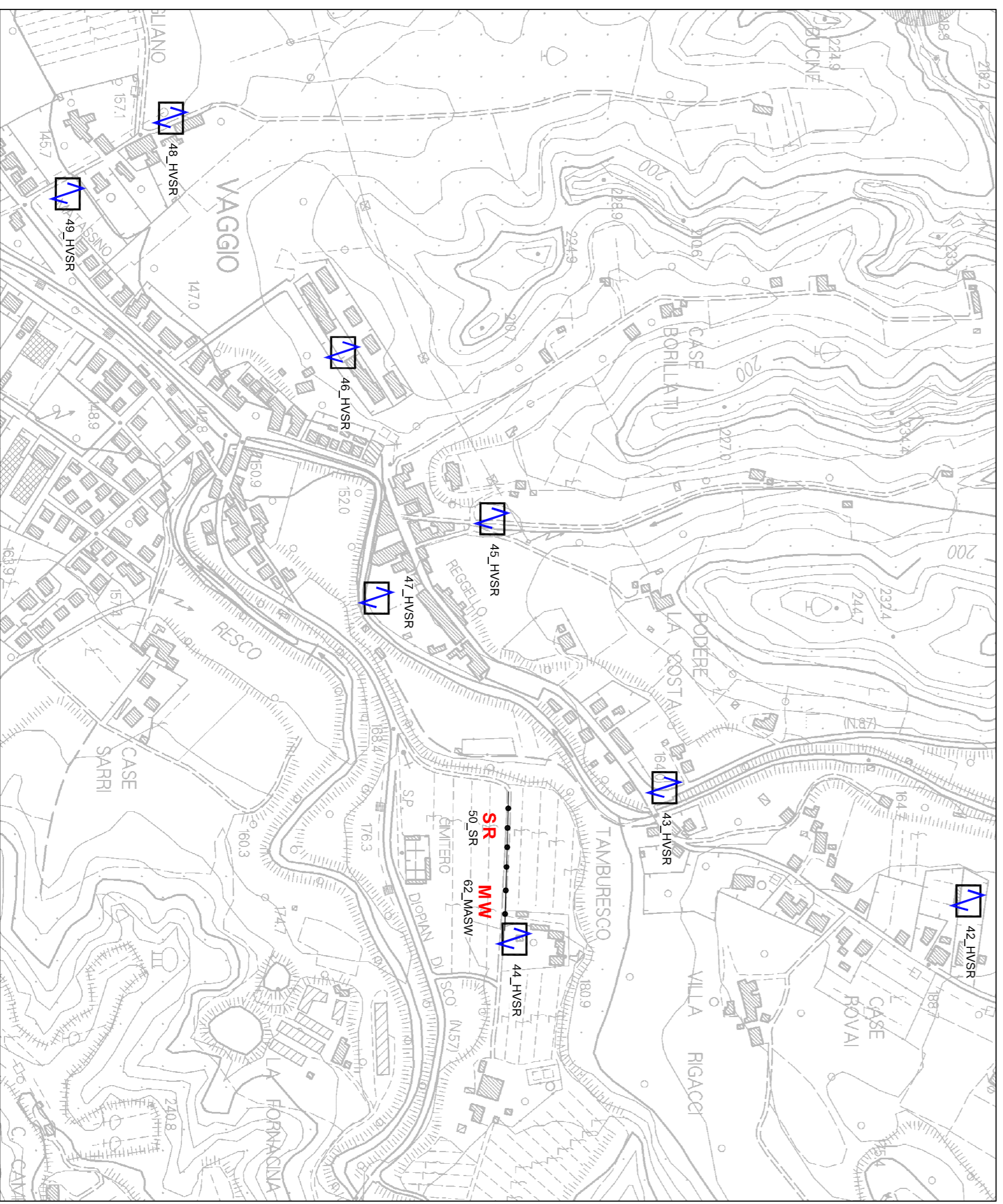


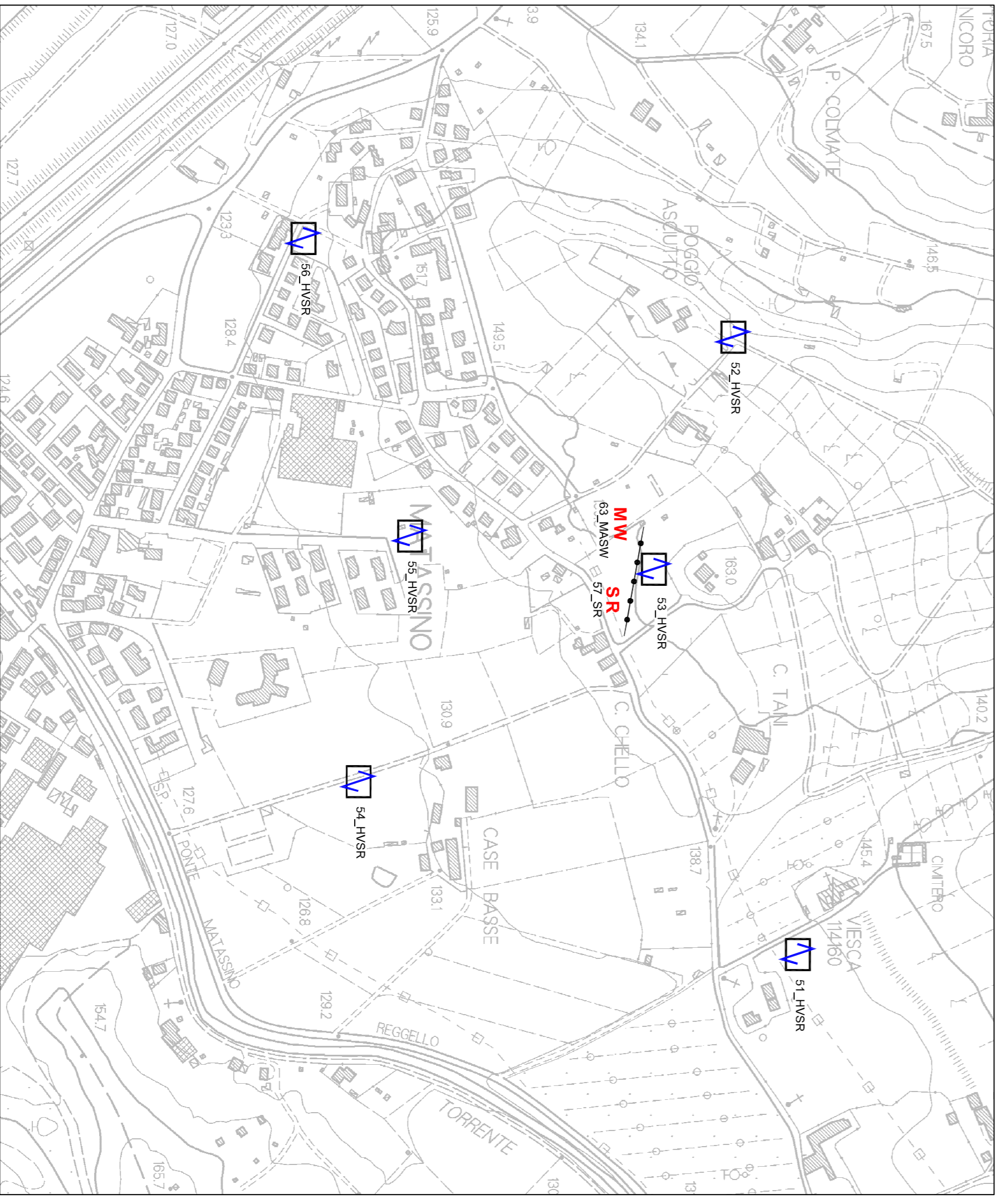
LECCIO - SCALA 1:5.000



CILEGI - SCALA 1:5.000



VAGGIO - SCALA 1:5.000




MATASSINO - SCALA 1:5.000

LEGENDA

STAZIONE MICROTREMORE A STAZIONE SINGOLA

SR
PROFILO SISMICO A RIFRAZIONE ONDE P E SH

MW
MASW

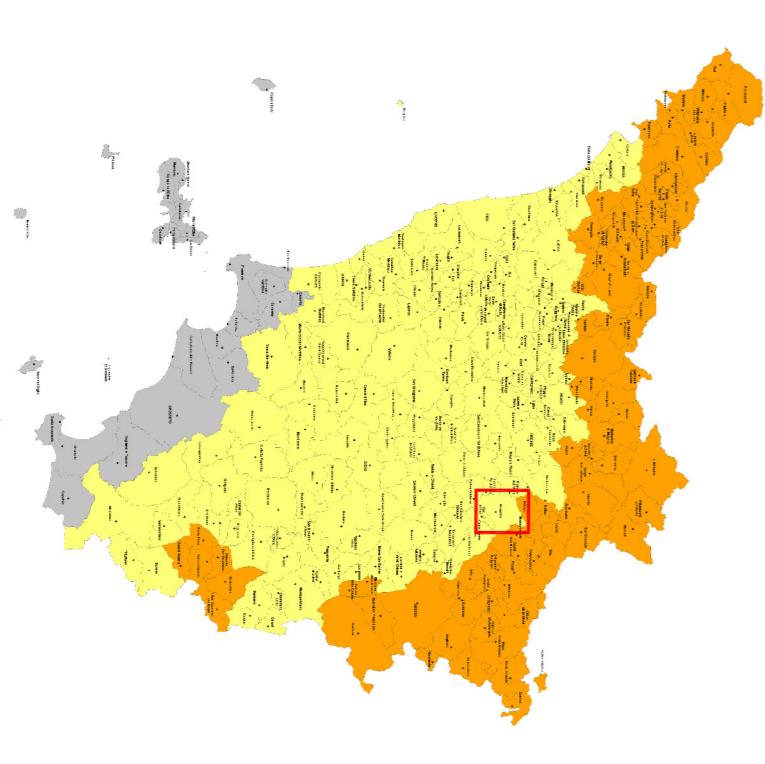


REGIONE TOSCANA
 NUOVO PIANO STRUTTURALE CON AGGIORNAMENTO DEL QUADRO CONOSCITIVO

MICROZONAZIONE SISMICA
 TAV: 01B - Carta delle indagini
 scala 1 : 5.000

Regione Toscana
 Comune di Reggello (FI)

APRILE 2016



COORDINATORE DEL PROGETTO:



Geotec Progetti
 ANA, Ciri Chiellini & P.
 Firenze

ESECUZIONE INDAGINI:



ENKI
 Ingegneria
 FIRENZE