PRESIDENZA DEL CONSIGLIO DEI MINISTRI
Dipartimento della Protezione Civile

Regione Toscana

CONFERENZA DELLE REGIONI E DELLE PROVINCE AUTONOME

Attuazione dell'articolo 11 della legge 24 giugno 2009, n. 77

MICROZONAZIONE SISMICA

Carta della microzonazione omogenea in prospettiva sismica

Tavola G.12 Cancelli, Le Fornaci, Montanino, Pietrapiana, Prulli, S.Donato in Fronzano, Sant'Ellero, Saltino, Vallombrosa

scala 1: 5.000/ 1:2.000

Regione Toscana

Comune di Reggello (FI)

Regione	Soggetto realizzatore:	Data
Regione Toscana – Settore Sismica	Comune di Reggello Servizio Assetto del Territorio RUP Arch. Stefano Ermini Professionisti incaricati: Dott. Geol. Eros Aiello Dott. Geol. Gabriele Crescibene Dott. Geol. Cristian Pecoraro Dott. Geol. Francesco Puccinelli	Marzo 2020

PROGETTO GRAFICO E INTERNO: Dott. Geol. Gabriele Crescibene

Legenda

Forme di superficie e sepolte

- Orlo di scarpata morfologica di altezza (10-20 m).
- Orlo di scarpata morfologica di altezza sopra 20 m.
- Orlo di terrazzo fluviale (10-20 m)
- Orlo di terrazzo fluviale di altezza sopra 20 m.
- Cresta

Punti di misura di rumore ambientale

- Punti di misura di rumore ambientale (con indicazione del valore di f°)

0 190 380 760 Meters

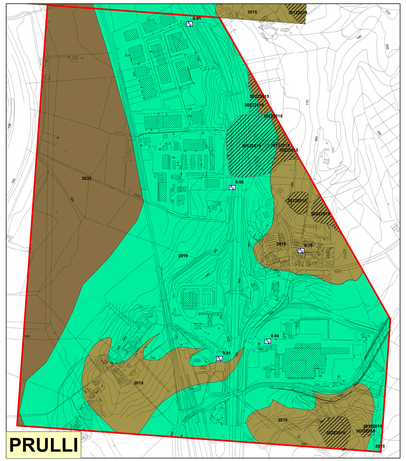

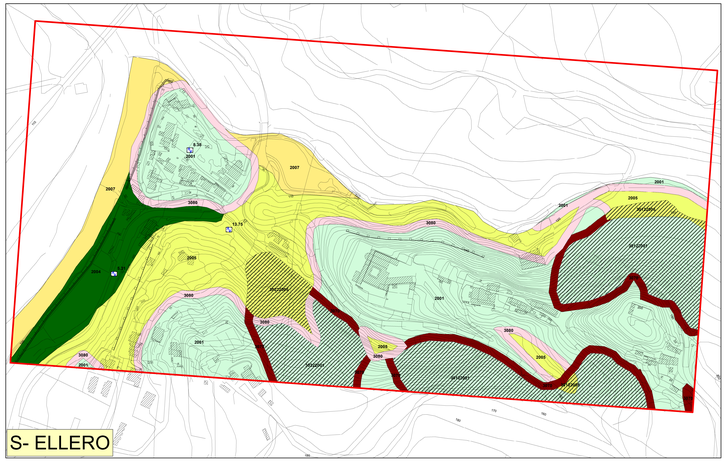

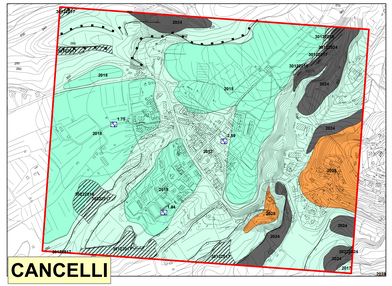

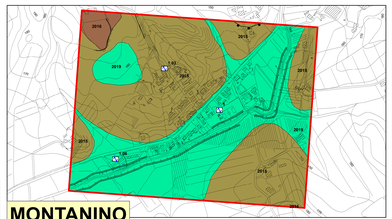

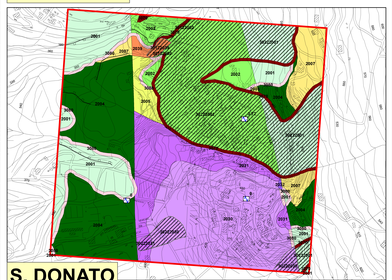

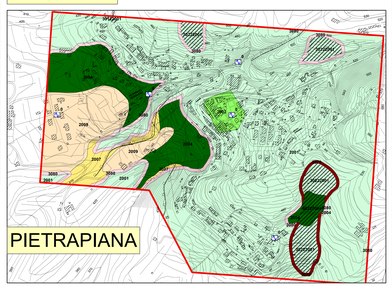

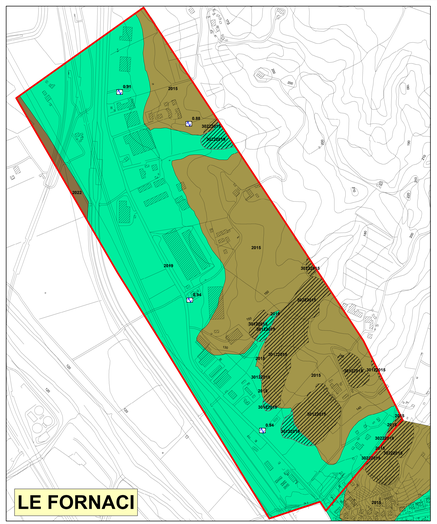

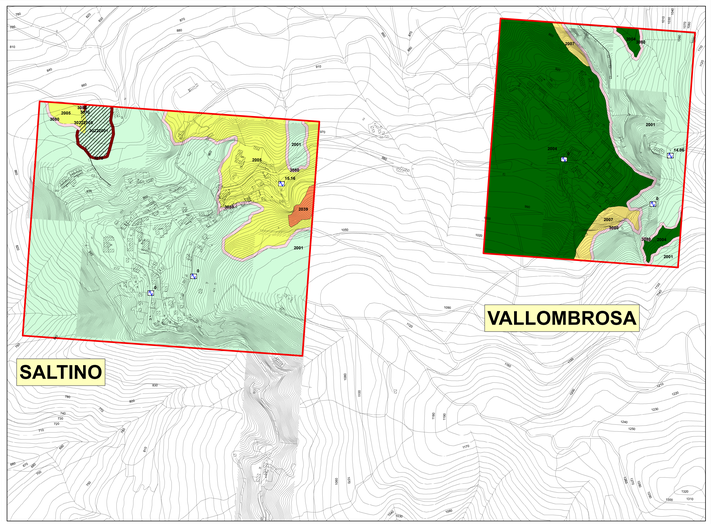

ZONE STABILI SUSCETTIBILI DI AMPLIFICAZIONI LOCALI



ZONE DI INSTABILITA'
Zone di instabilità di versante
Zona di attenzione per Faglie Attive e Capaci
Zona di attenzione per sovrapposizione di Instabilità Differenti
Zona di attenzione per Cedimenti Differenziali
Zona di attenzione per Liquefazione