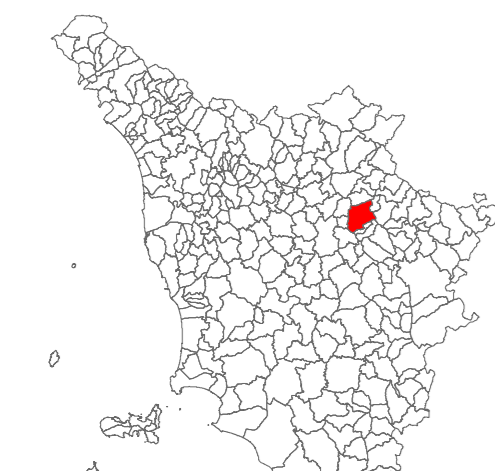


MICROZONAZIONE SISMICA

Carta delle indagini

Tavola G.09 Cancelli, Le Fornaci, Montanino, Pietrapiana, Prulli, S. Donato in Fronzano, Sant'Ellero, Saltino, Vallombrosa
scala 1: 5.000/ 1:2.000

Regione Toscana
Comune di Reggello (FI)



Regione Regione Toscana - Settore Sismica	Soggetto realizzatore: Comune di Reggello/ Servizio Assetto del Territorio/RUP Arch. Stefano Ermni Professionisti incaricati: Dott. Geol. Enzo Azzello Dott. Geol. Gabriele Grandini Dott. Geol. Cristian Peroni Dott. Geol. Francesco Perconti	Data Marzo 2020
-----------------------------------------------------	----------------------------------------------------------------------------------------------------------------------------------------------------------------------------------------------------------------------------------------------------------------------------------------	---------------------------

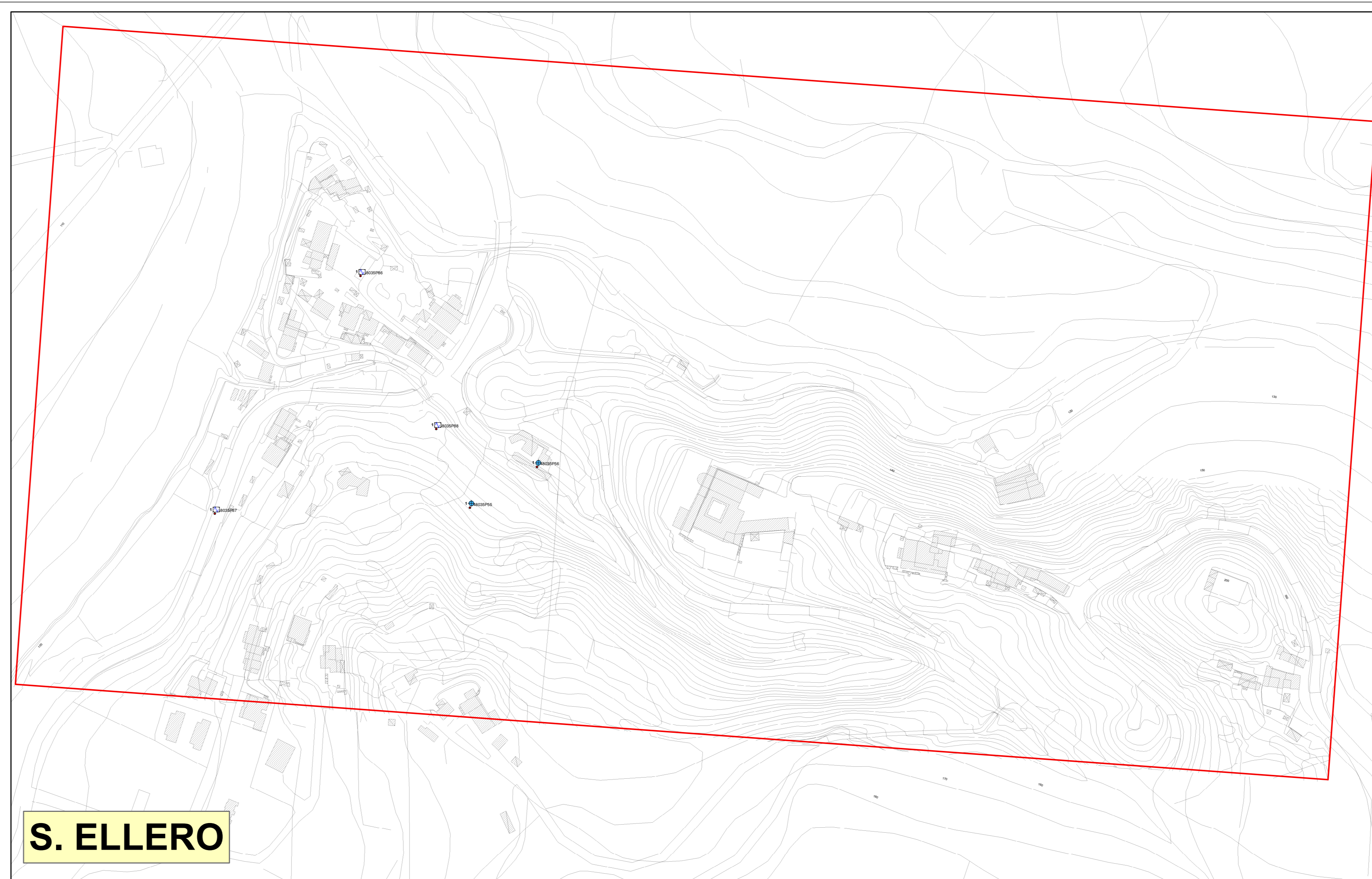
Legenda

- Sondaggio a carotaggio continuo
- Stazione di microtremore a stazione singola
- Pozzo per acqua
- Sondaggio con piezometro
- Sondaggio a carotaggio continuo che ha raggiunto il substrato
- Prova penetrometrica statica con punta elettrica (CPT)
- Prova penetrometrica dinamica pesante (DP)
- SPT
- SMS
- ESAC
- Stendimento sismica a rifrazione (SR)
- MASW

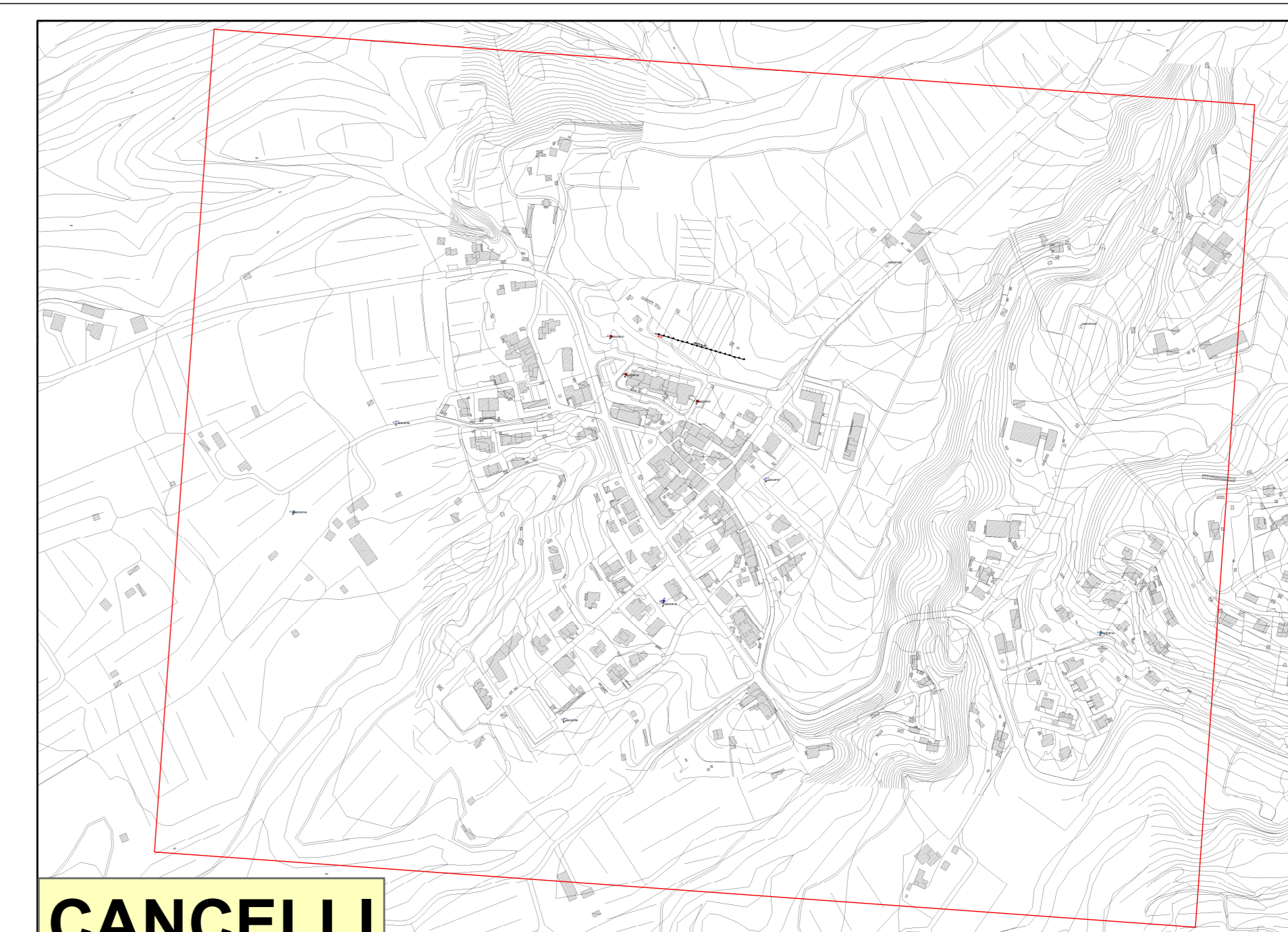
360 180 0 360 Meters



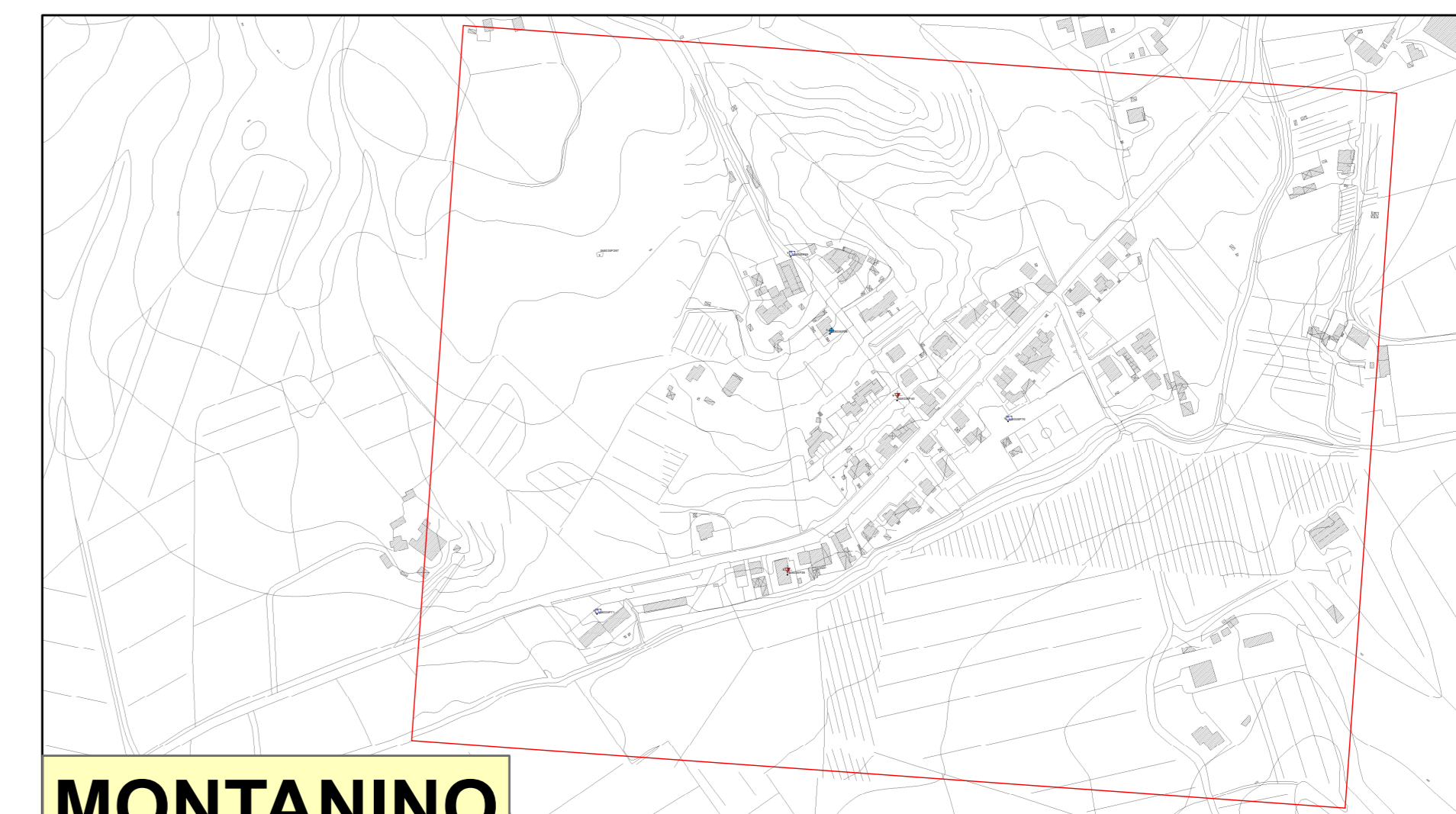
PRULLI



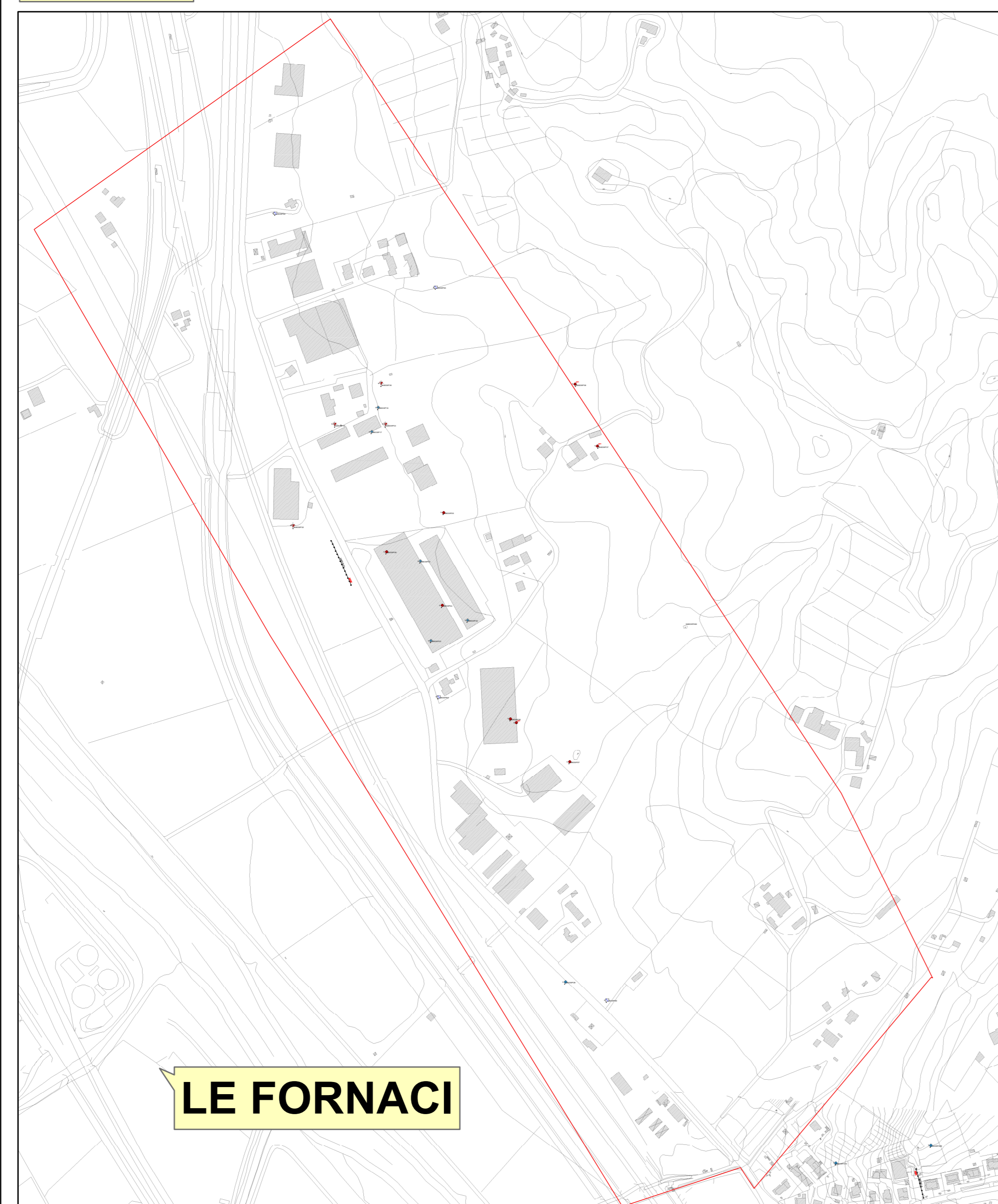
S. ELLERO



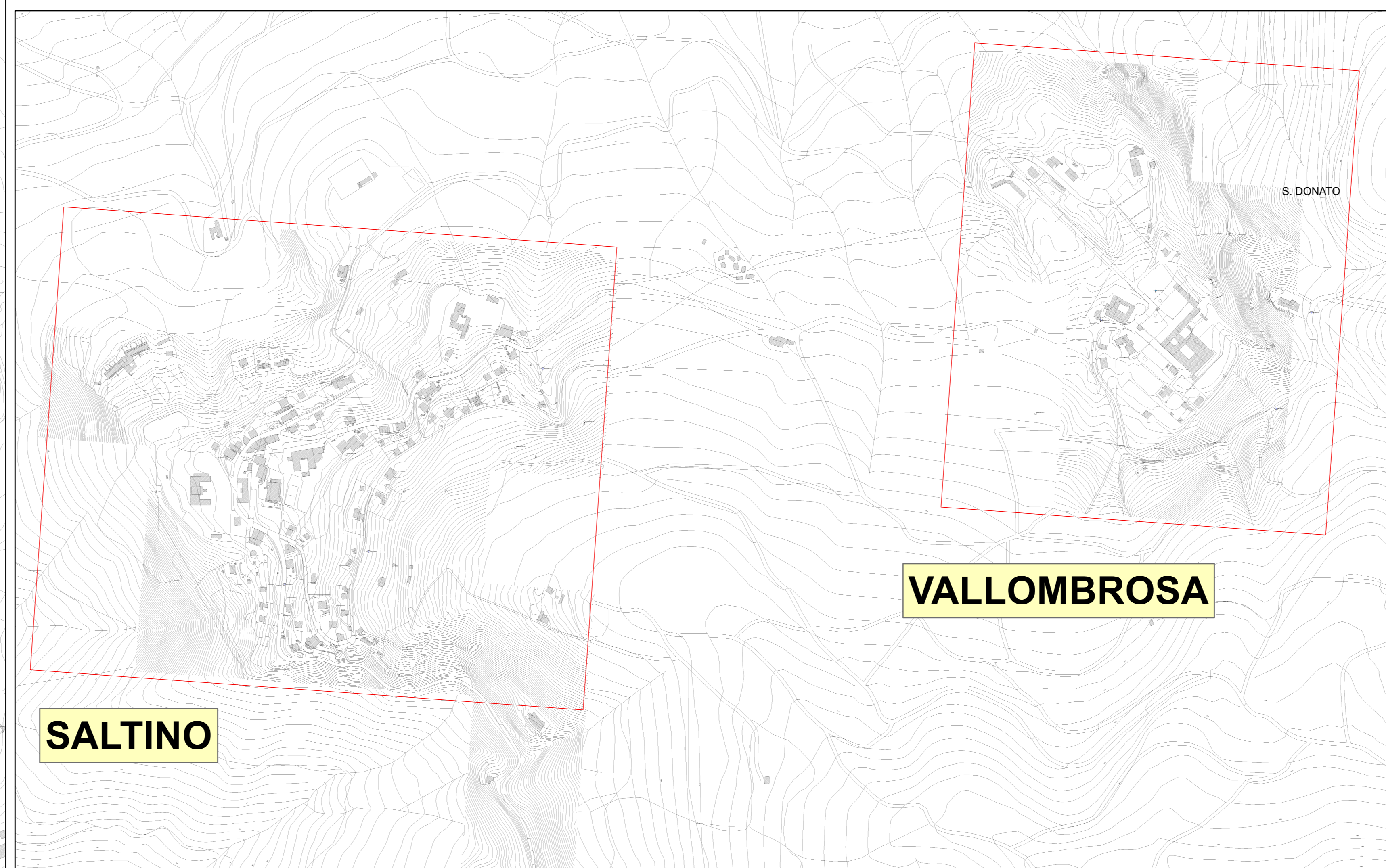
CANCELLI



MONTANINO

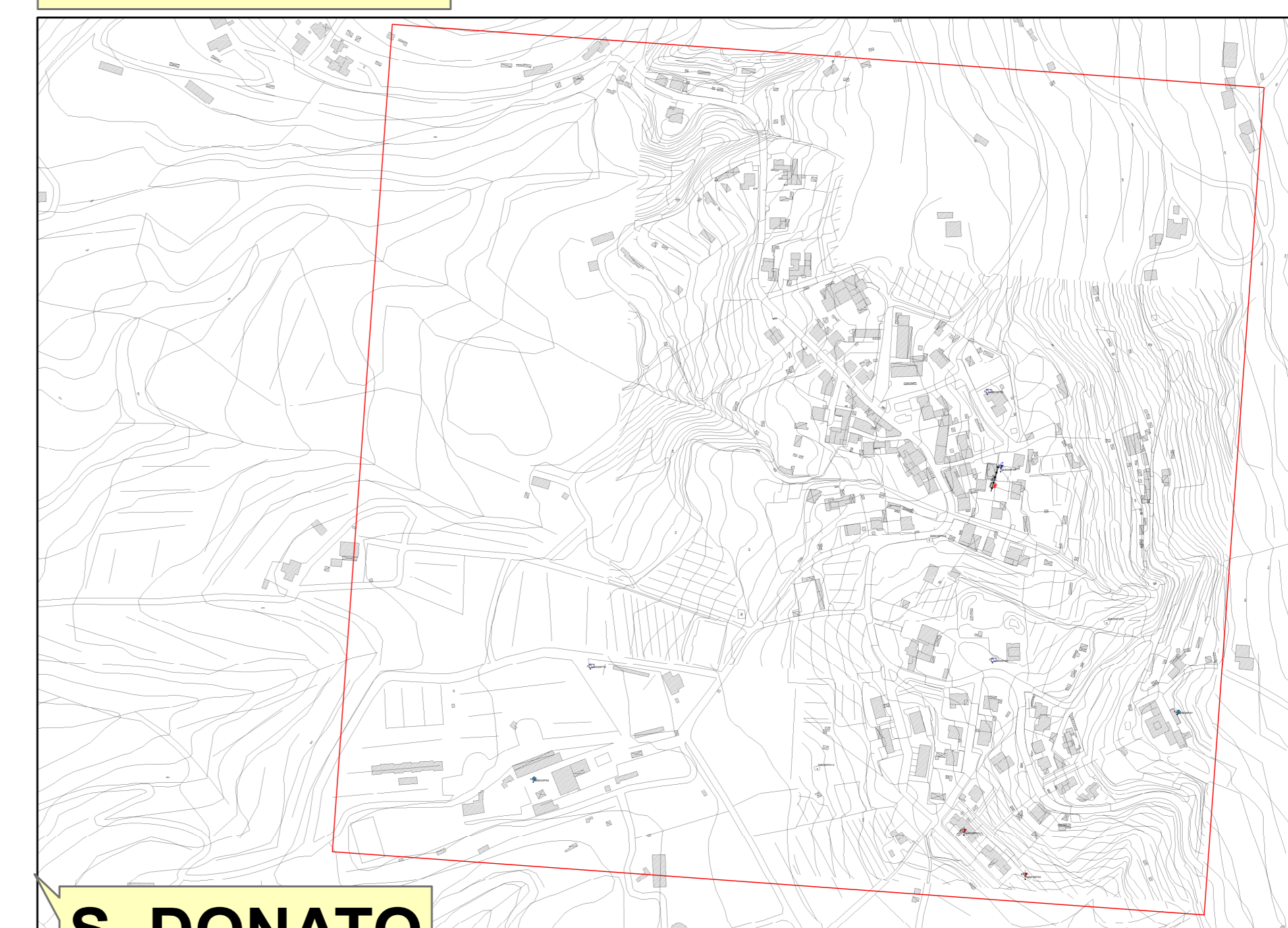


LE FORNACI

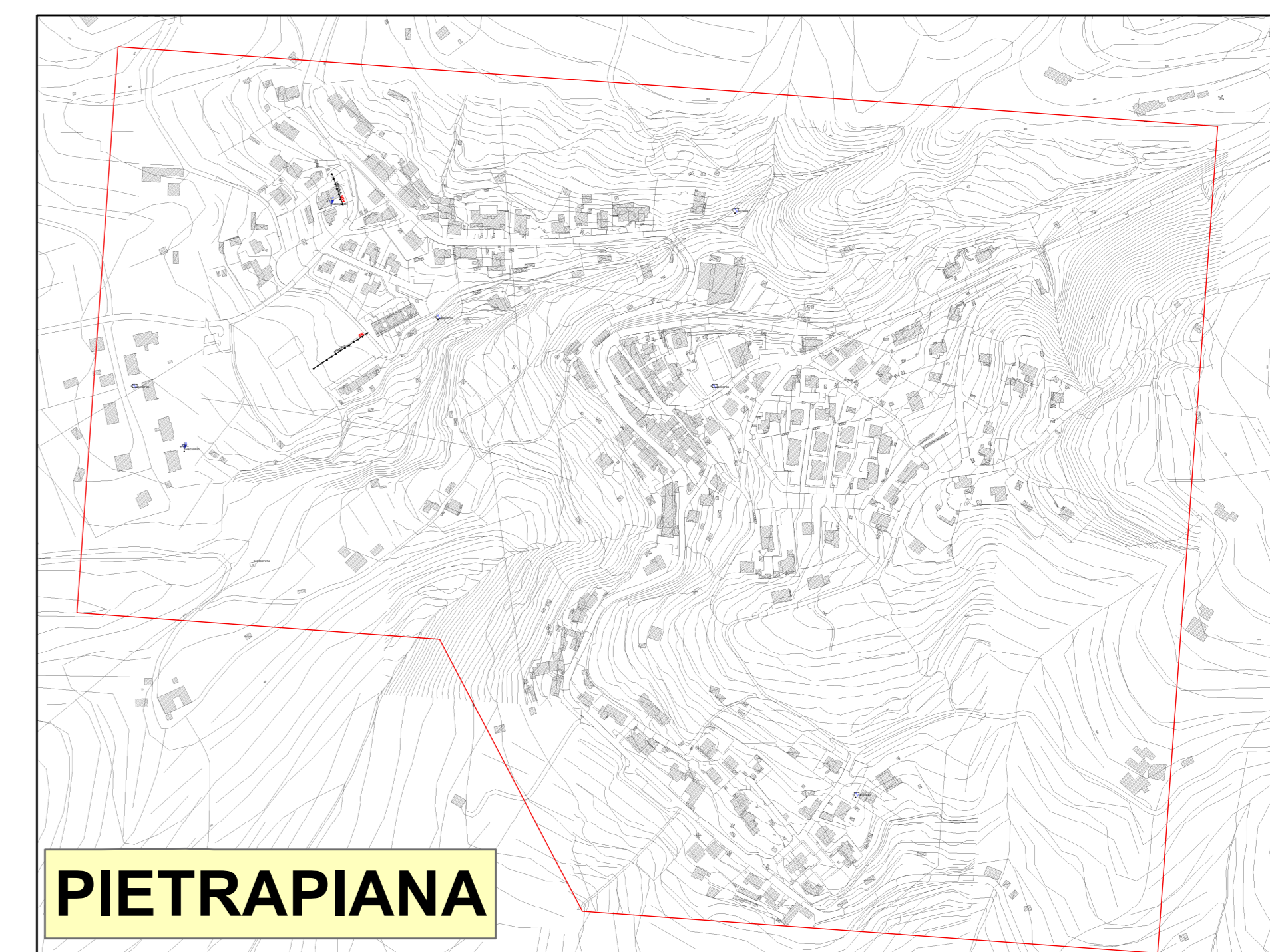


SALTINO

VALLOMBROSA



S. DONATO



PIETRAPIANA