



Attuazione dell'articolo 11 della legge 24 giugno 2009, n. 77

# MICROZONAZIONE SISMICA

## Carta delle Frequenze

Tavola G.03 Tosi, San Clemente, Donnini, Matassino, Ciliegi

scala 1: 5.000

Regione Toscana  
Comune di Reggello (FI)



|   |  |                           |
|---|--|---------------------------|
| <b>Regione</b><br>Regione Toscana - Settore Sismica | <b>Soggetto realizzatore:</b><br>Comune di Reggello/Servizio<br>Assalto del Territorio/RUP Arch. Stefano Ermini  | <b>Data</b><br>Marzo 2020 |
|   | Professionisti incaricati:<br>Dott. Geol. Enzo Aleffi<br>Dott. Geol. Gabriele Grandini<br>Dott. Geol. Cristian Ricconi<br>Dott. Geol. Francesco Puccetti |                           |
|   |  |                           |

### Legenda

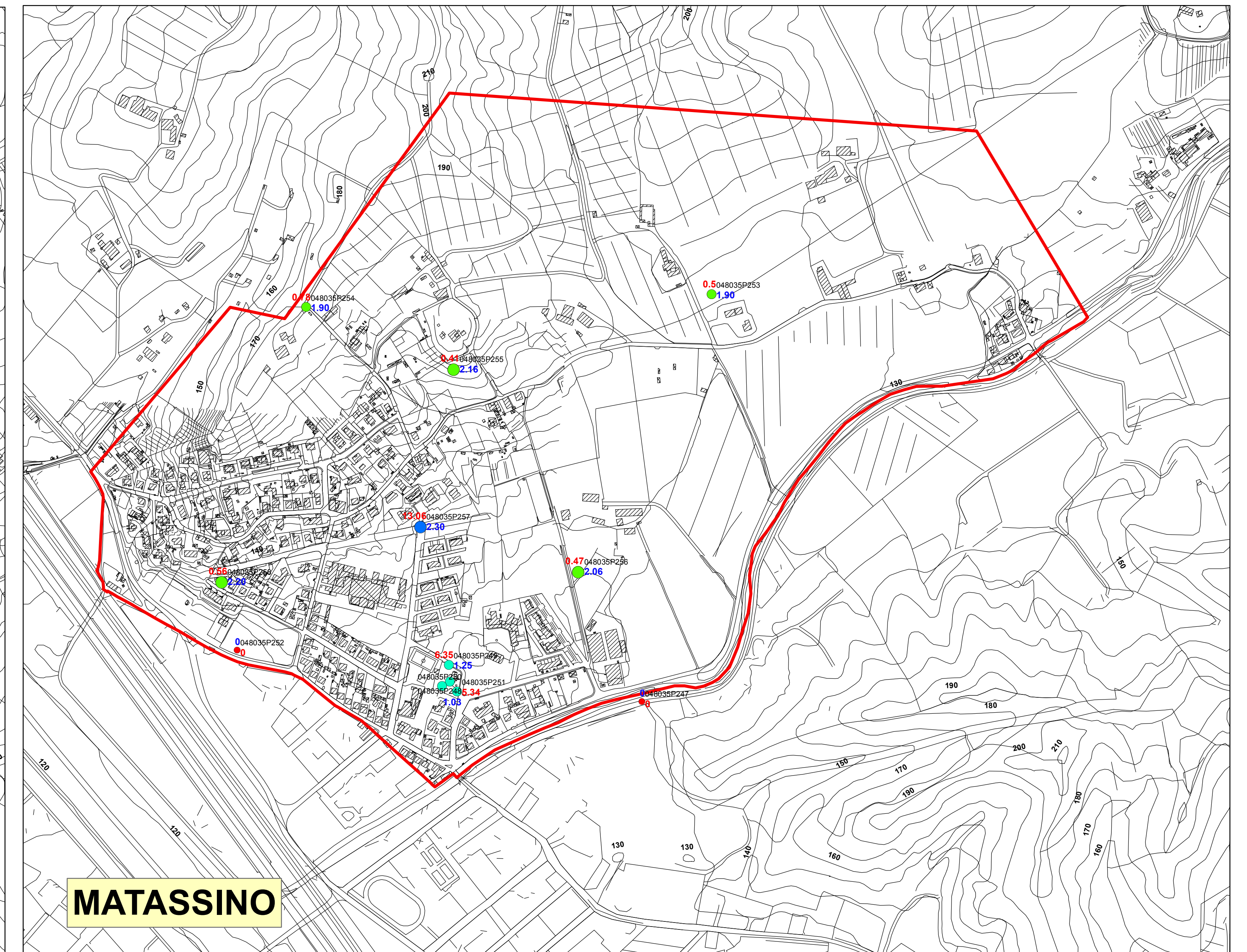
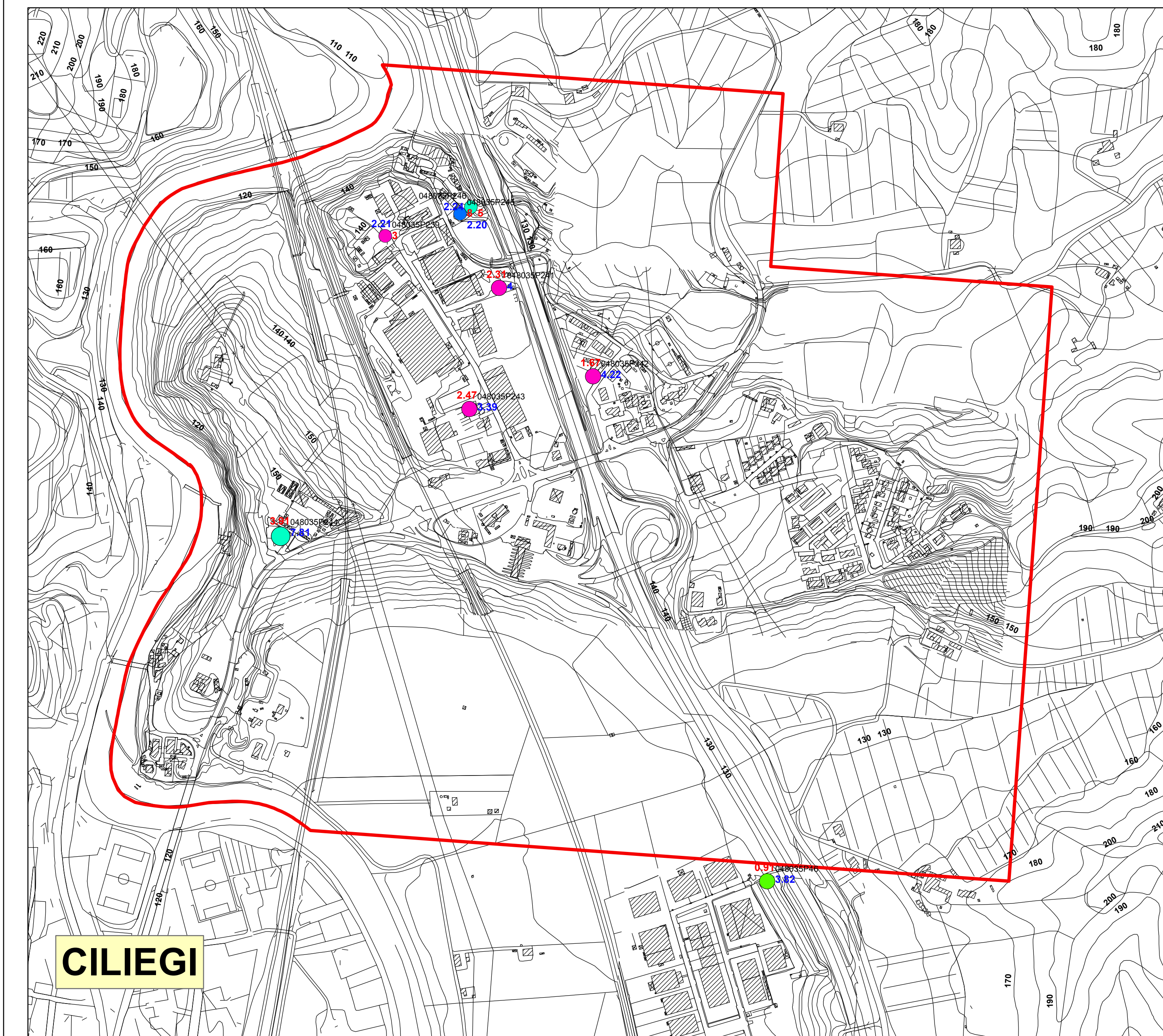
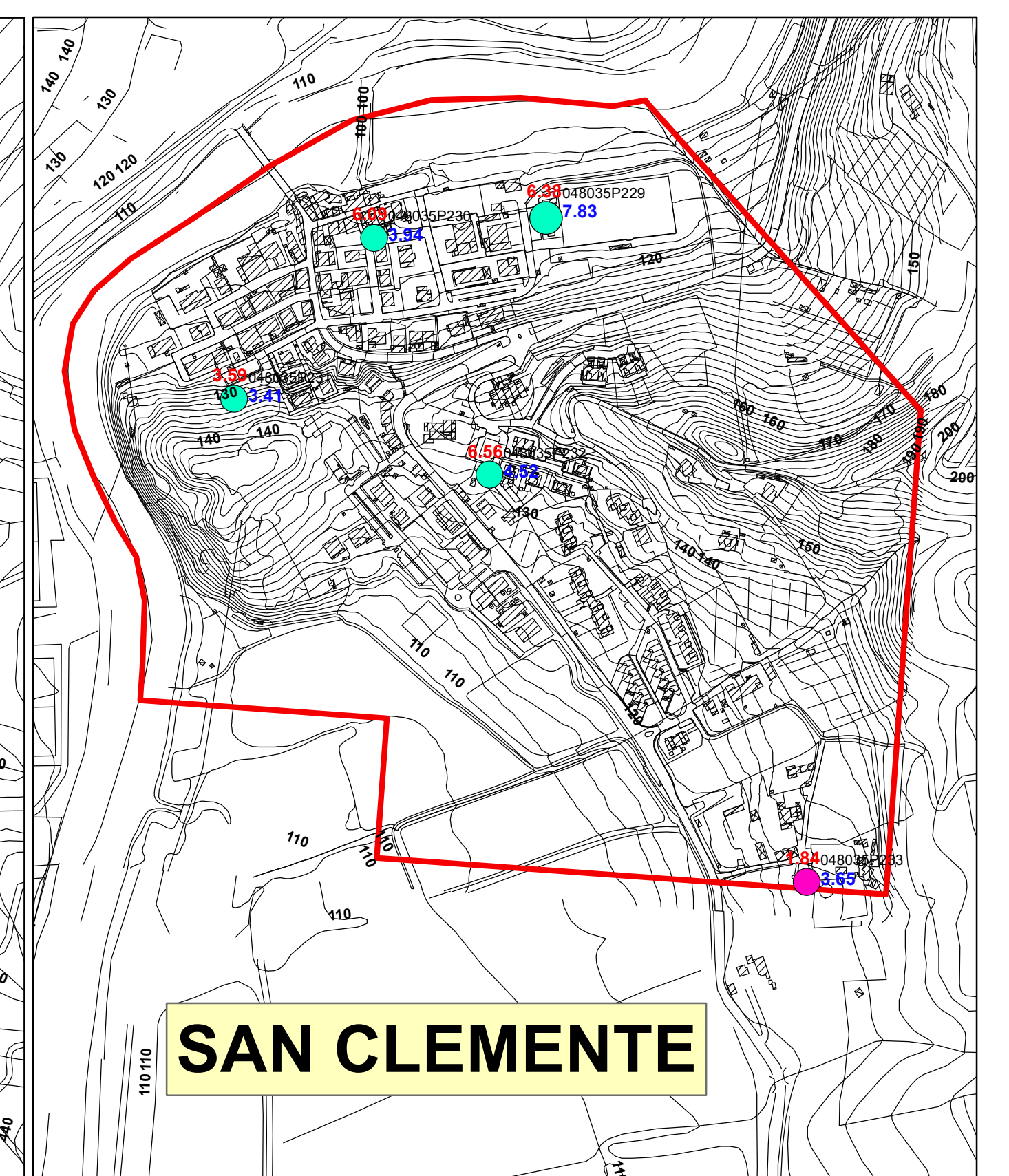
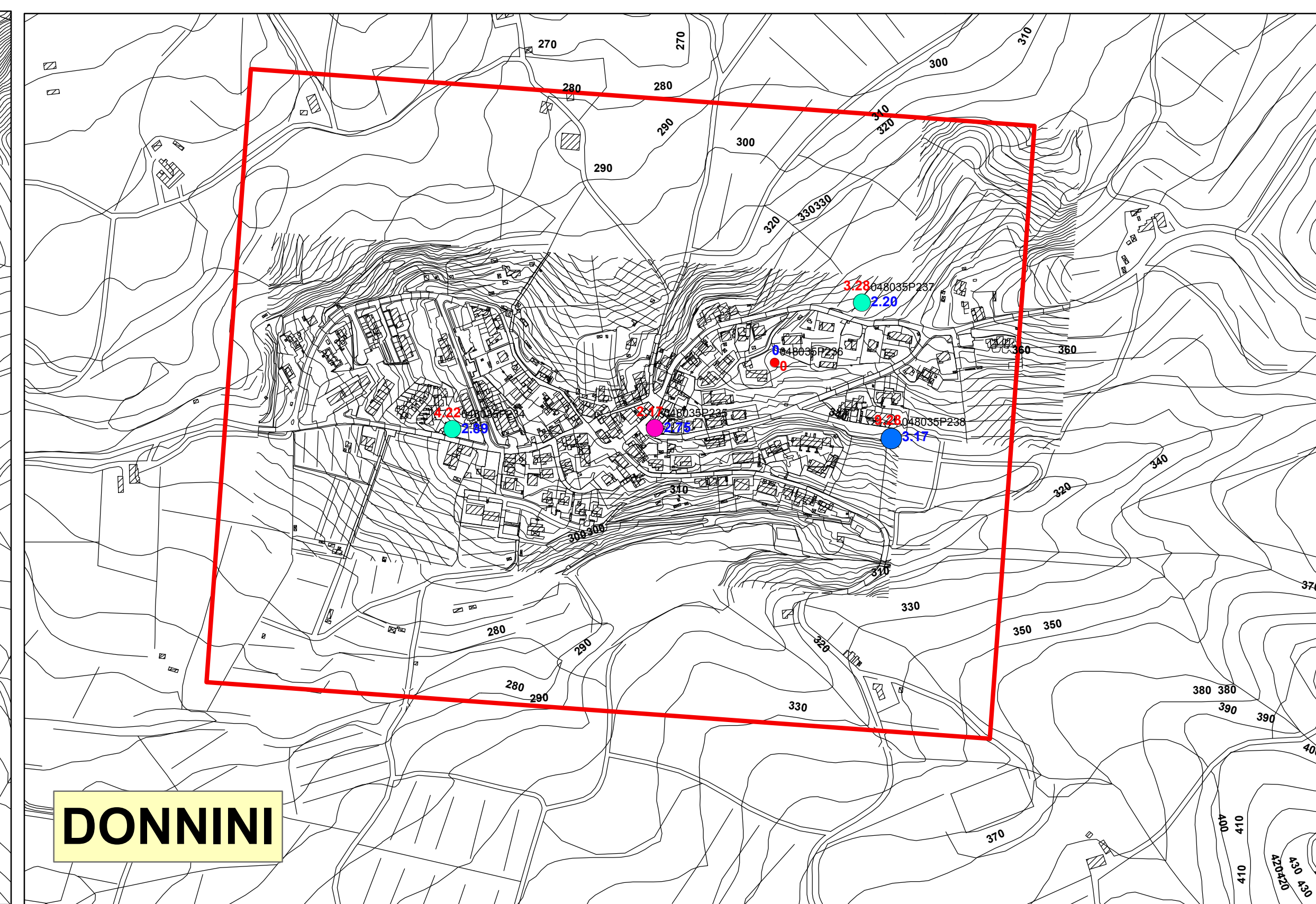
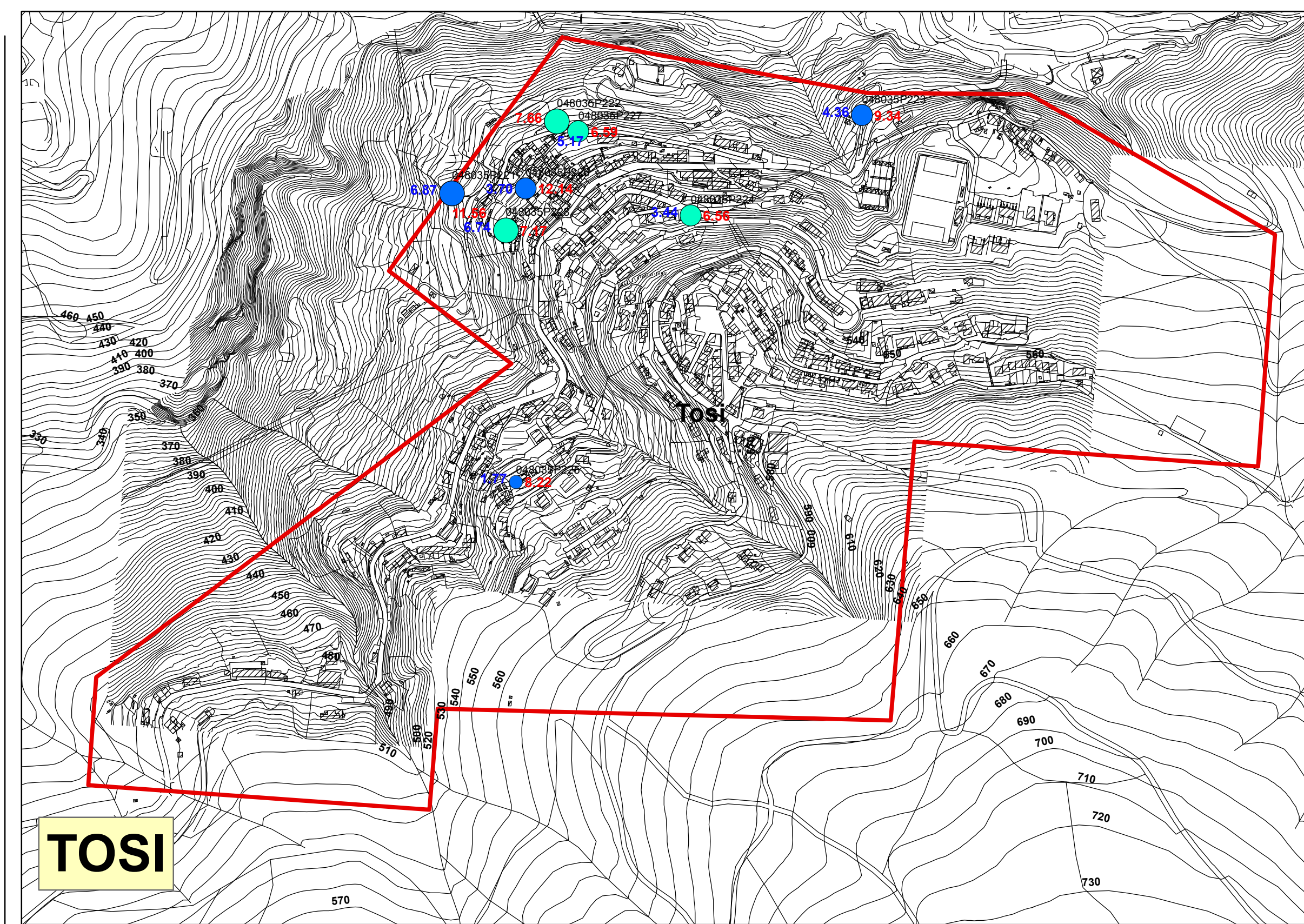
**LEGENDA**  
 DEMAGINE: HUSK  
 CUNEO  
 MURALE PERIMETRO  
 PIAZZA  
 CANTIERE  
 PIAZZA RILEVATA

| FREQUENZA MASSIMA                      |                   |
|--|-------------------|
| <span style="color: red;">■</span>     | NESSUN PICCO      |
| <span style="color: green;">■</span>   | < 1,00 Hz         |
| <span style="color: magenta;">■</span> | 1,01 Hz - 3,00 Hz |
| <span style="color: cyan;">■</span>    | 3,01 Hz - 6,00 Hz |
| <span style="color: blue;">■</span>    | > 6,01 Hz         |

| AMPIEZZA MEDIA H/V |              |
|--------------------|--------------|
| ○                  | NESSUN PICCO |
| ○                  | < 2,00       |
| ○                  | 2,01 - 3,00  |
| ○                  | 3,01 - 5,00  |
| ○                  | > 5,01       |

Frequenza (Hz)

Amplitude (dB)



0 165 330 660 Meters