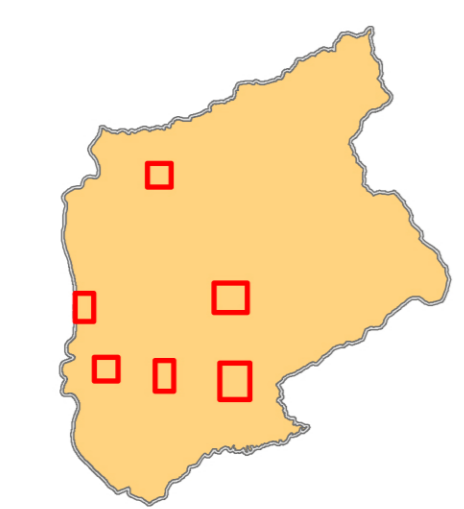


**INDAGINI GEOLOGICO TECNICHE DI SUPPORTO
AL PIANO OPERATIVO CON
AGGIORNAMENTO DEL QUADRO CONOSCITIVO
DEL PIANO STRUTTURALE**

CARTA DELLA MICROZONAZIONE SISMICA

T.GEO 04
Poggio Giubbiani, Ponte all'Ulivo, Podere Giusti, Torricella,
Le Campacce, C. Nibbio



Scala 1:5.000

Professionista incaricato:
Prof. Geol. Eros Aiello

Emesso:	Revisionato:	Adottato con:	Approvato con:
marzo 2020			

VIA ANDREA DEL CASTAGNO, 8
50132 FIRENZE
Tel. e Fax 055 571393-570664
C.F. n. 015422809604

PHYSIS DIVISIONE: HE-SI SYSTEMS
SEDE: VALE DONATO GIANNOTTI
50139 FIRENZE
Tel. 055 4614209 Fax 055 6580664
P. IVA 01073300501

Legenda

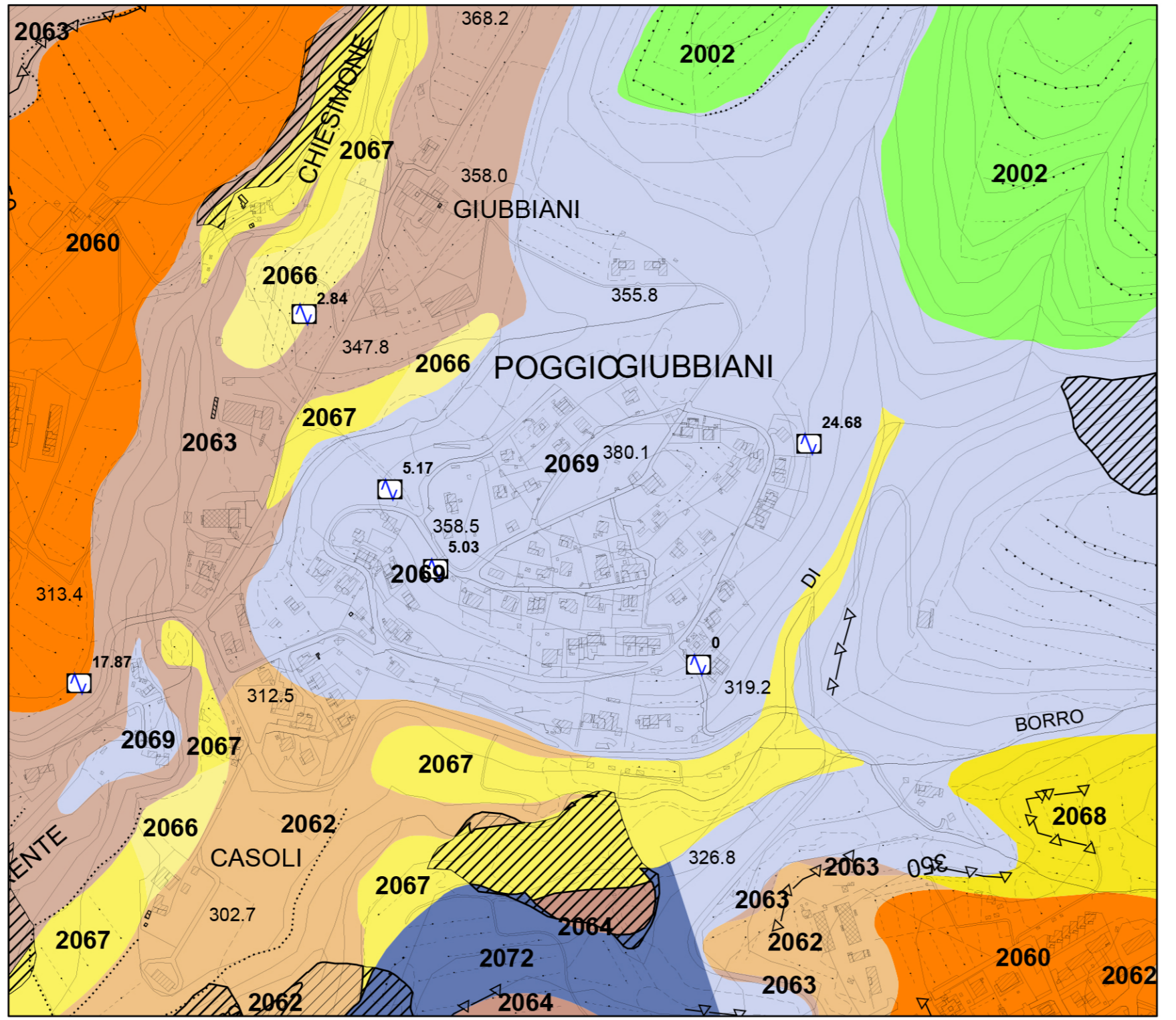
ZONE DI INSTABILITA'	
Zone di instabilità di versante	
Zona di attenzione per Faglie Attive e Capaci	
Zona di attenzione per sovrapposizione di Instabilità Differenti	
Zona di attenzione per Cedimenti Differenziali	
Zona di attenzione per Liquefazione	

Forme di superficie e sepolte

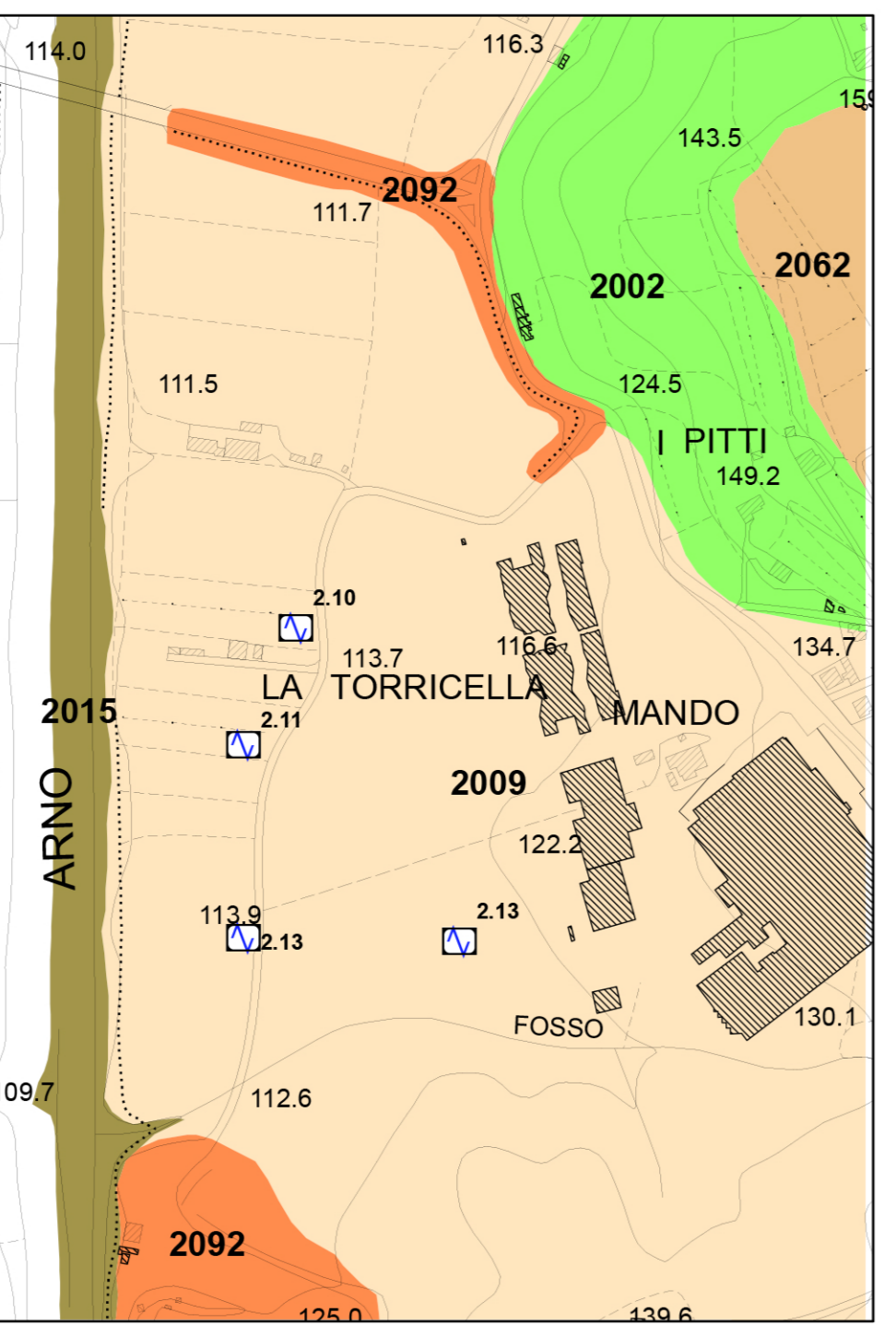
- Orlo di scarpata morfologica di altezza (10-20 m).
- Orlo di scarpata morfologica di altezza sopra 20 m.
- Orlo di terrazzo fluviale (10-20 m)
- Orlo di terrazzo fluviale di altezza sopra 20 m.
- Cresta

Punti di rumore

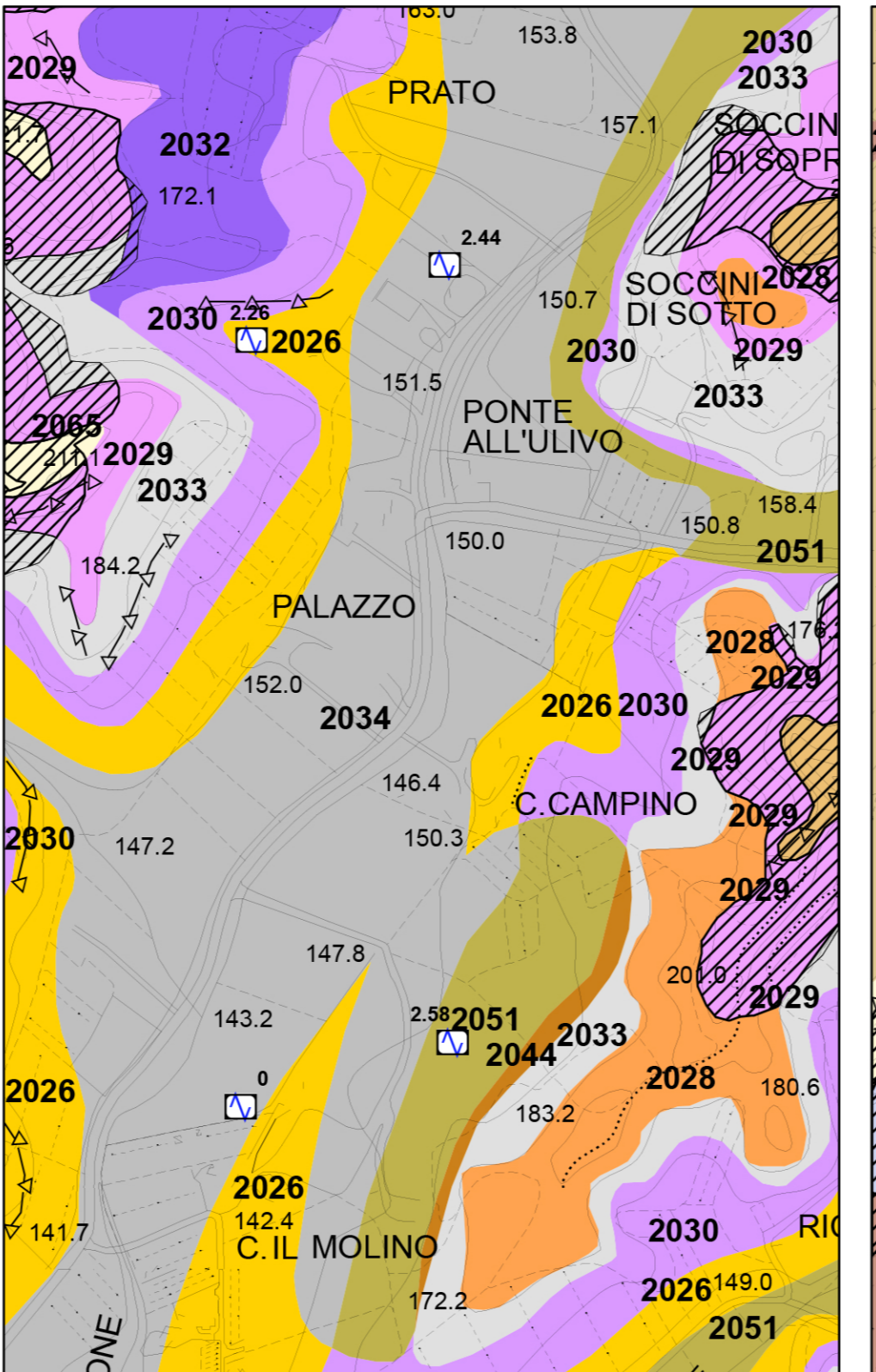
- Punti di misura di rumore ambientale (con indicazione del valore di F')



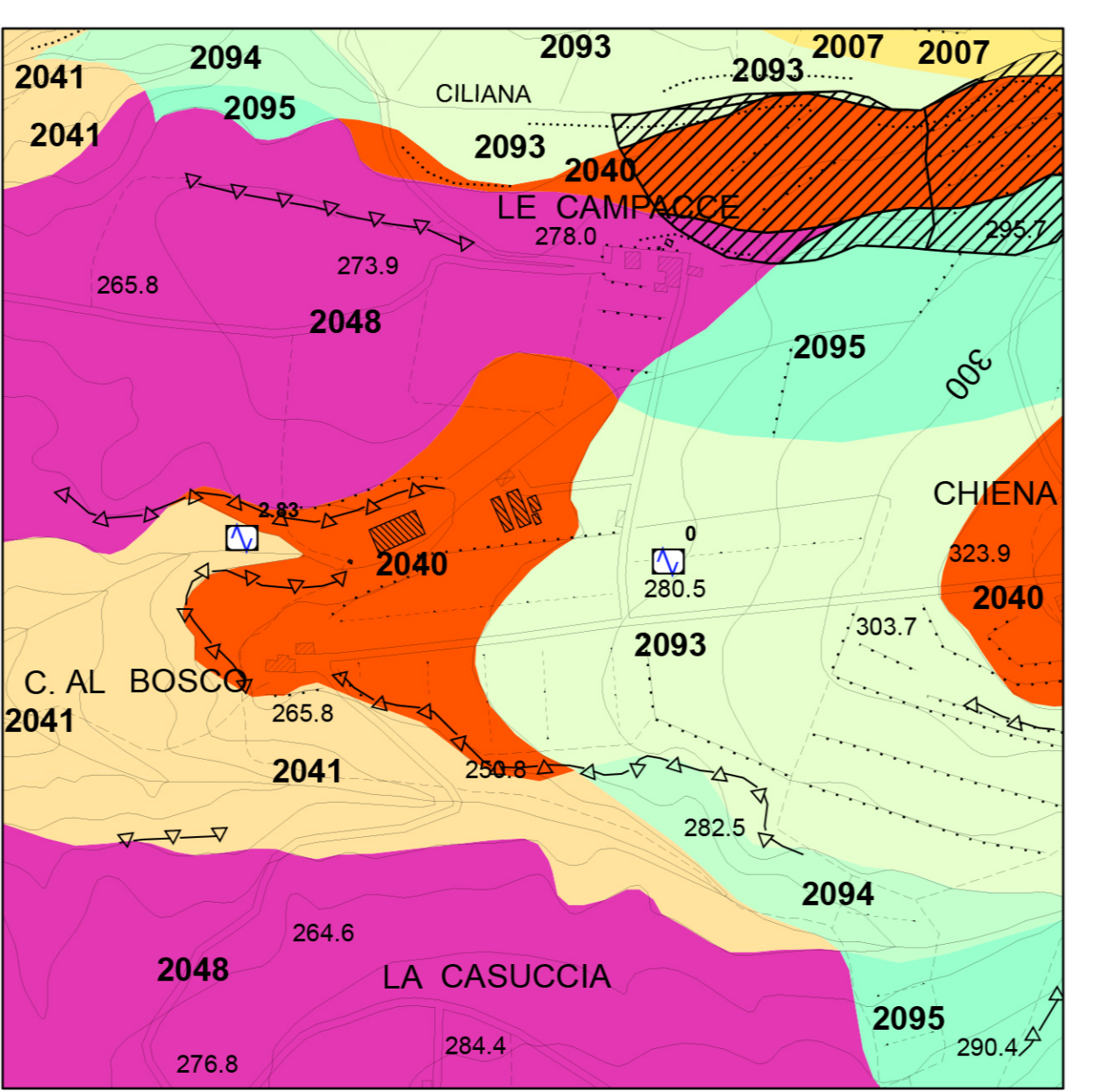
Poggio Giubbiani



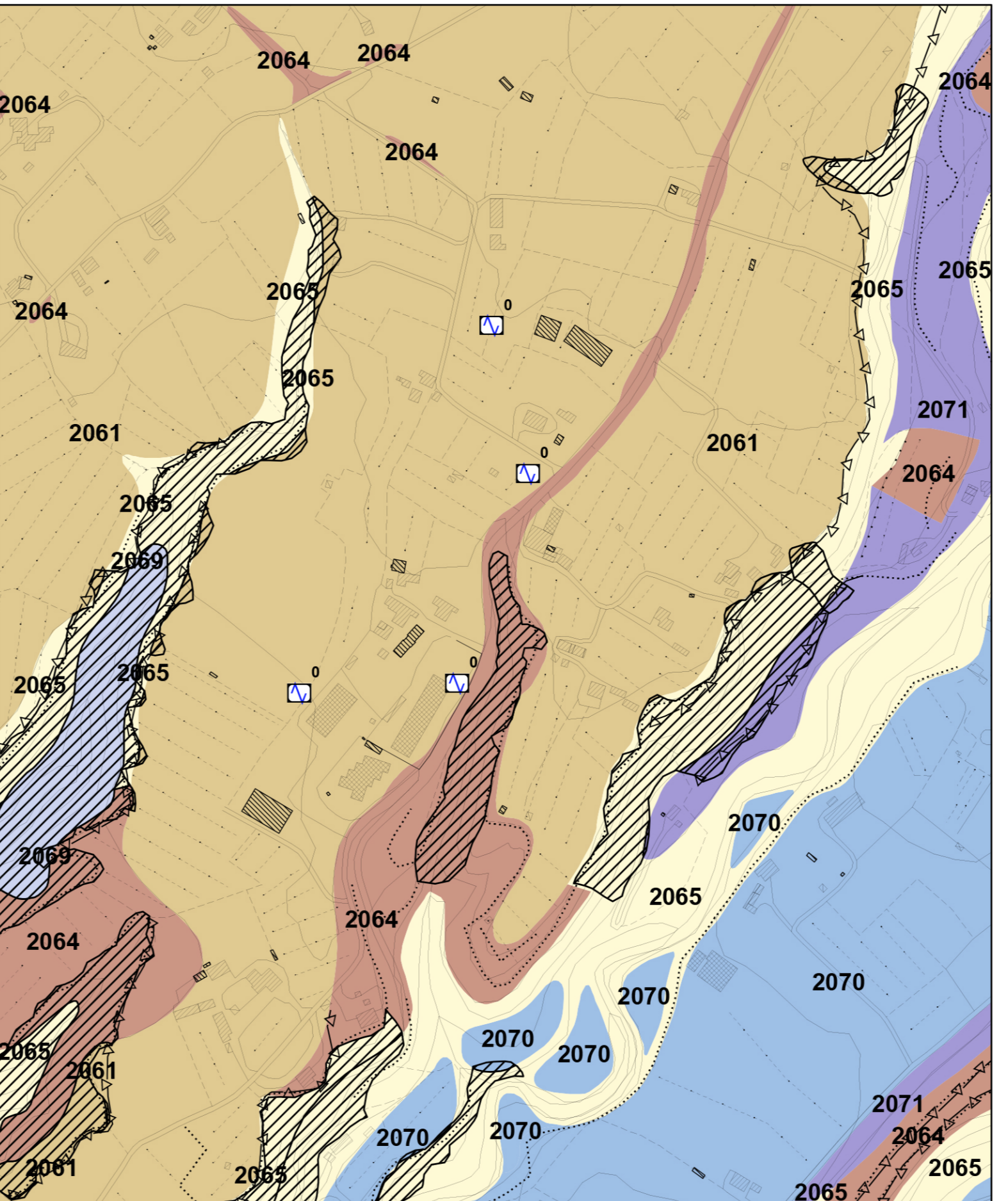
Torricella



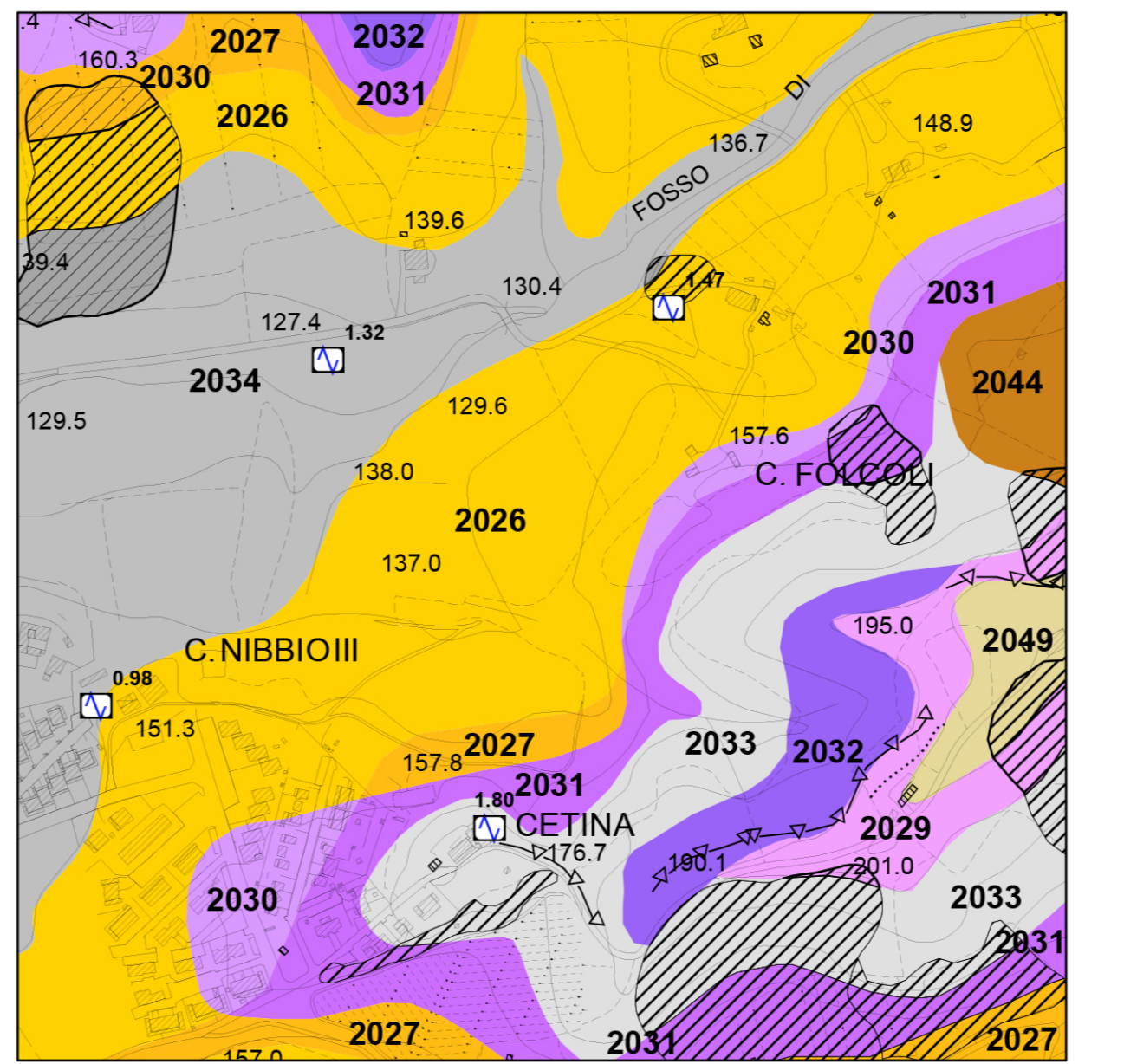
Ponte all'Ulivo



Le Campacce



Podere Giusti



C. Nibbio

