

Comune di Radda in Chianti
 Provincia di Siena

AMMINISTRAZIONE COMUNALE

SINDACO
Alessandro Alerri

ASSESSORE ALL'URBANISTICA
Pier Paolo Mugnani

GARANTE DELLA COMUNICAZIONE
Lorenza Faloni

GRUPPO DI PROGETTO
PROGETTISTA
Gianfranco Gorelli

CONSULENTI AMBIENTALE STRATEGICA
Michela Chiti, Francesca Masi

ASPETTI GEOLOGICI
Luciano Lazzari, Geotecnico Firenze

VALUTAZIONE DI INCIDENZA
Guido Franchi, studio franchimartini@post.italianet.it

RESPONSABILE DEL PROCEDIMENTO
Claudio Pileri

SERVIZIO URBANISTICA E EDILIZIA PRIVATA
Giacomo Resti

SERVIZIO LAVORI PUBBLICI
Carlo Gagliardi

CONSULENTE INFORMATICO
L&P Progetti GIS

VALUTAZIONE AMBIENTALE STRATEGICA
Michela Chiti

CONSULENTE LEGALE
Enrico Amante, studio Giallongo e associati





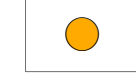

Regolamento Urbanistico

Legge Regionale 1/2005, art. 55

Disciplina del paesaggio e delle invarianti strutturali

Tavola n° PR01bs
 Scale 1:10.000
 Novembre 2012

Invariante paesaggistica e ambientale

-  aree con sistemazioni agrarie storiche (vigneti, oliveti, muri a secco) (N.T.A. art. 64)
-  boschi di rilevanza vegetazionale e/o ambientale (N.T.A. art. 50)
-  formazioni arboree decorative (N.T.A. art. 51)
-  percorsi di eccezionale apertura visiva (N.T.A. art. 71)
-  siti di eccezionale apertura visiva (N.T.A. art. 71)
-  aree di eccezionale visibilità (N.T.A. art. 71)

