

AMMINISTRAZIONE COMUNALE

SINDACO
Alessandro Alerini

ASSESSORE ALL'URBANISTICA
Pier Paolo Mugnani

GARANTE DELLA COMUNICAZIONE
Lorenza Faleri

GRUPPO DI PROGETTO

PROGETTISTA
Gianfranco Gorelli

CONSULENTI AL PROGETTO
Michela Chiti, Francesca Masi

ASPETTI GEOLOGICI
Luiano Lazzari, Geotecnico Firenze

VALUTAZIONE DI INCIDENZA
Guido Franchi, studio franchimartinielagronomi

RESPONSABILE DEL PROCEDIMENTO
Claudio Pieri

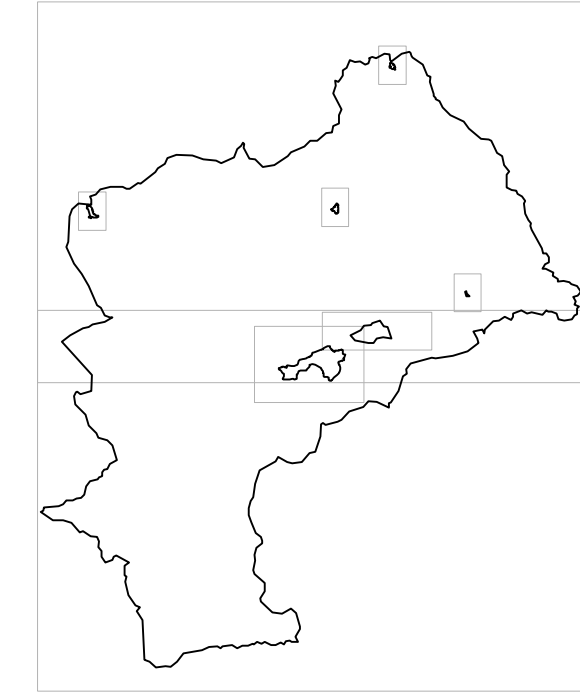
SERVIZIO URBANISTICA E EDILIZIA PRIVATA
Giacomo Resti

SERVIZIO LAVORI PUBBLICI
Carlo Gagliardi

CONSULENTE INFORMATICO
LdP Progetti GIS

VALUTAZIONE AMBIENTALE STRATEGICA
Michela Chiti

CONSULENTE LEGALE
Enrico Amante, studio Gallongo e associati







Regolamento Urbanistico

Legge Regionale 1/2005, art. 55

Carta della Pericolosità Sismica
(Microzone Omogenee in Prospettiva Sismica)

Tavola n° GEO06
Scala 1:3.000

Classi di pericolosità sismica

-  S1 - pericolosità bassa
-  S2 - pericolosità media
-  S3 - pericolosità elevata
-  S4 - pericolosità molto elevata

