

AMMINISTRAZIONE COMUNALE
SINDACO
Alessandro Alerri
ASSESSORE ALL'URBANISTICA
Pier Paolo Mugnaini
GARANTE DELLA COMUNICAZIONE
Lorenza Faloni
GRUPPO DI PROGETTO
PROGETTISTA
Gianfranco Gorelli
CONSULENZA AMBIENTALE STRATEGICA
Michela Chiti, Francesca Masi
ASPETTI GEOLOGICI
Luciano Lazzari, Geotecnico Firenze
VALUTAZIONE DI INCIDENZA
Guido Franchi, studio franchimartini@prose.com

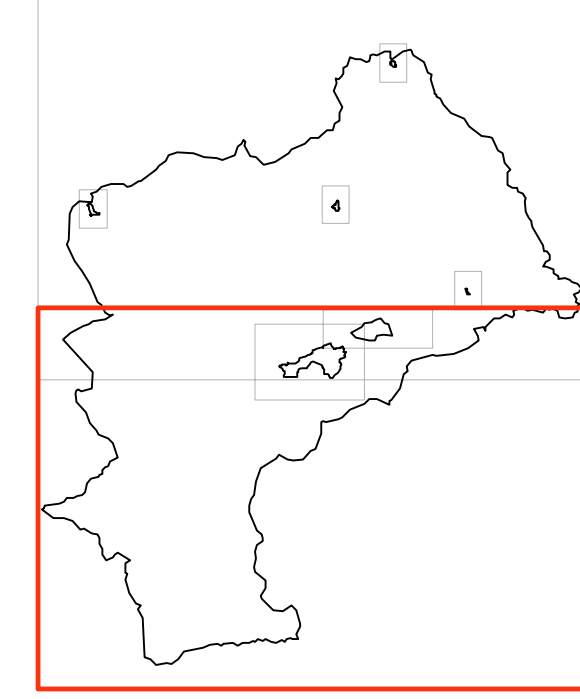
RESPONSABILE DEL PROCEDIMENTO
Claudio Pieni
SERVIZIO URBANISTICA E EDILIZIA PRIVATA
Giacomo Rasti
SERVIZIO LAVORI PUBBLICI
Carlo Gagliardi
CONSULENTE INFORMATICO
L&P Progetti GIS
VALUTAZIONE AMBIENTALE STRATEGICA
Michela Chiti
CONSULENTE LEGALE
Enrico Amante, studio Giallongo e associati

Regolamento Urbanistico






Legge Regionale 1/2005, art. 55

Carta della pericolosità idraulica

Tavola n° **GEO02S**
Scala 1:10.000
Novembre 2012



PERICOLOSITA' IDRAULICA ai fini adeguamento PAI Ombrone

-  I4: Pericolosità molto elevata: zone soggette a esondazione con tempo di ritorno $T_r = 30$ anni (PIME del PAI)
-  I3: Pericolosità idraulica elevata: zone soggette a esondazione con tempo di ritorno $T_r < 200$ anni (PIE del PAI)
-  I3: Pericolosità idraulica elevata: zone soggette ad esondazione in condizione morfologica sfavorevole.
-  I2: Pericolosità idraulica media: zone in posizione morfologica favorevole adiacenti ad aree soggette ad esondazione.
-  Reticolo idrologico classificato nel Piano di Bacino.

