

AMMINISTRAZIONE COMUNALE

SINDACO
Alessandro Aterini

ASSESSORE ALL'URBANISTICA
Pier Paolo Mugnani

GARANTE DELLA COMUNICAZIONE
Lorenza Faleri

RESPONSABILE DEL PROCEDIMENTO
Claudio Piani

SERVIZIO URBANISTICA E EDILIZIA PRIVATA
Giacomo Resti

SERVIZIO LAVORI PUBBLICI
Carlo Gagliardi

GRUPPO DI PROGETTO

PROGETTISTA
Gianfranco Gorelli

CONSULENTI AL PROGETTO
Michela Chià, Francesca Masi

ASPETTI GEOLOGICI
Luciano Lazzari, Geotecnio Firenze

VALUTAZIONE DI INCIDENZA
Guido Franchi, studio franchimartinelli

CONSULENTE INFORMATICO
LdP Progetti GIS

VALUTAZIONE AMBIENTALE STRATEGICA
Michela Chià

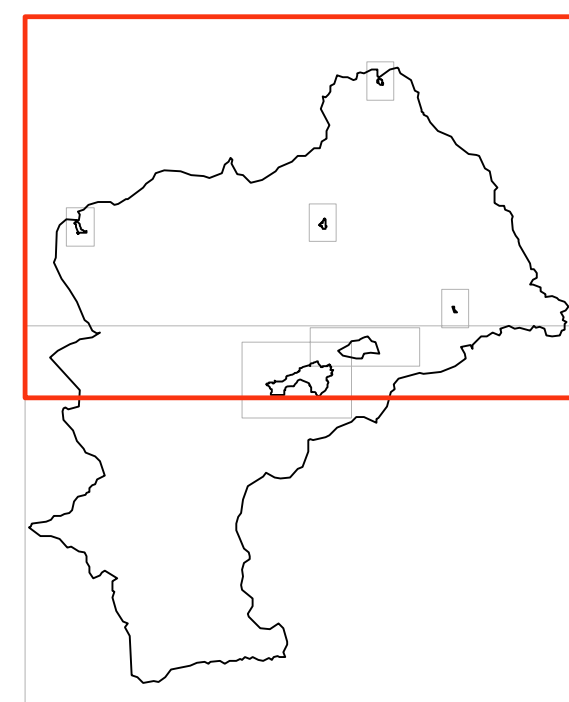
CONSULENTE LEGALE
Enrico Amante, studio Giallongo e associati

Regolamento Urbanistico






Legge Regionale 1/2005, art. 55

Carta della pericolosità idraulica

Tavola n° GEO02N
Scala 1:10.000
Novembre 2012



PERICOLOSITA' IDRAULICA ai fini adeguamento PAI Ombrone

-  I4: Pericolosità molto elevata: zone soggette a esondazione con tempo di ritorno T_r 30 anni (PIME del PAI)
-  I3: Pericolosità idraulica elevata: zone soggette a esondazione con tempo di ritorno T_r 200 anni (PIE del PAI)
-  I3: Pericolosità idraulica elevata: zone soggette ad esondazione in condizione morfologica sfavorevole.
-  I2: Pericolosità idraulica media: zone in posizione morfologica favorevole adiacenti ad aree soggette ad esondazioni.
-  Reticolo idrologico classificato nel Piano di Bacino.

